

Stadtteilpark Hemelingen

Beirat Hemelingen am 2. Februar 2012



Der Senator
für Umwelt, Bau,
und Verkehr

B-Plan 2162 von 2005 (überholt)



B-Plan 2405A von 2011 (rechtskräftig)



heutige Situation





- Hilf(L)A+E-Maßnahme**
- Rodelrflächen - Mahd einmal alle 2-3 Jahre, mit Abräumen
 - Plattierwäld mit Initialpflanzungen - langfristig rigodynamische Entwicklung
 - Prärie:
 - Rodelrflächen, eben - Mahd einmal alle 2-3 Jahre, mit Abräumen
 - Magerrasen auf Sand - vorhanden
- Bänke**
- Stützelemente mit -stufen aus Natursteinblöcken
 - Grund (Gr) Wegebefassung aus Betonplatten
 - Grund mit Stahlblech (Gr/St)
 - Granitpflaster (Pf)
 - Asphalt, wie vorhanden (Tiefbau)
- Pflanzungen**
- Birkenhain (Hochstämme)
 - Zierkirschen
 - Gruppen mit Strüchlein
 - Schilfröhren
- Bereich Tiefbau**
- Erneuerung der Wegebeleuchtung
 - Vorschlag: Geh-/Radweg auf der Westseite in Asphalt
- 0,30 Höhen Planung
 0,22 Höhen Bestand, zu halten



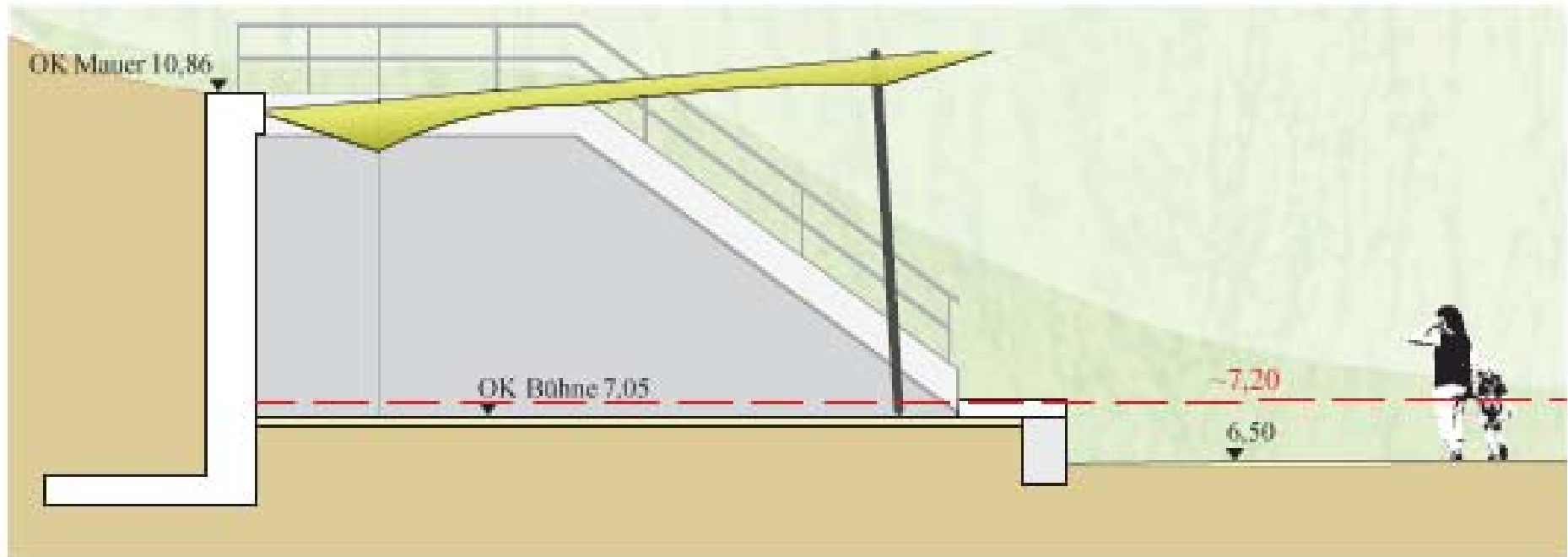
Projekt: Stadtpark Hemelingen
 Auftraggeber: Senator für Umwelt, Bauen und Verkehr
 Freie Hansestadt Bremen
 Projektart: Freiflächenplan (Entwurf)

Maßstab: 1:500 Planz. Plan Nr.: 4.1 Datum: 16.01.2012

Verfasser: KÖLLING TOSCHMANN PLANUNG
 Am Cobden 75 28203 Bremen

in Kooperation mit:
 IMPELEZCHERS
 LANDSCHAFTSARCHITEXTUR
 Herrensäule 6 22599 Hemming

Schnitt AA', Bühne



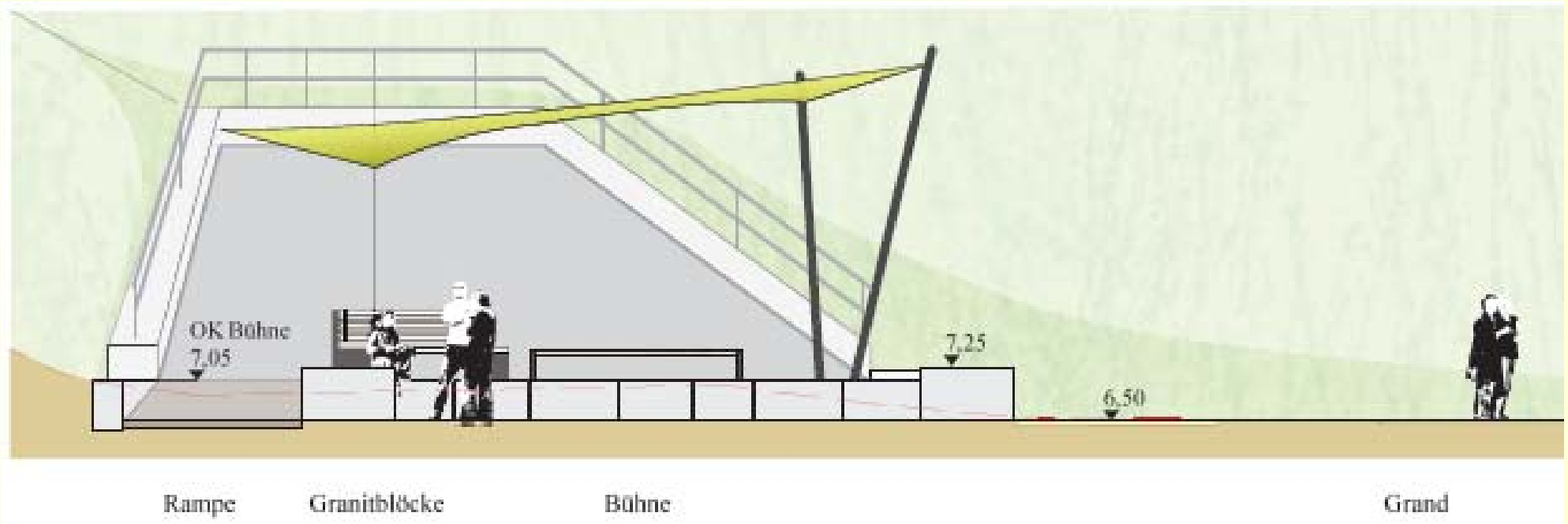
Bestandsmauer

Bühne / Bankplatz
Grund mit Stabilizer

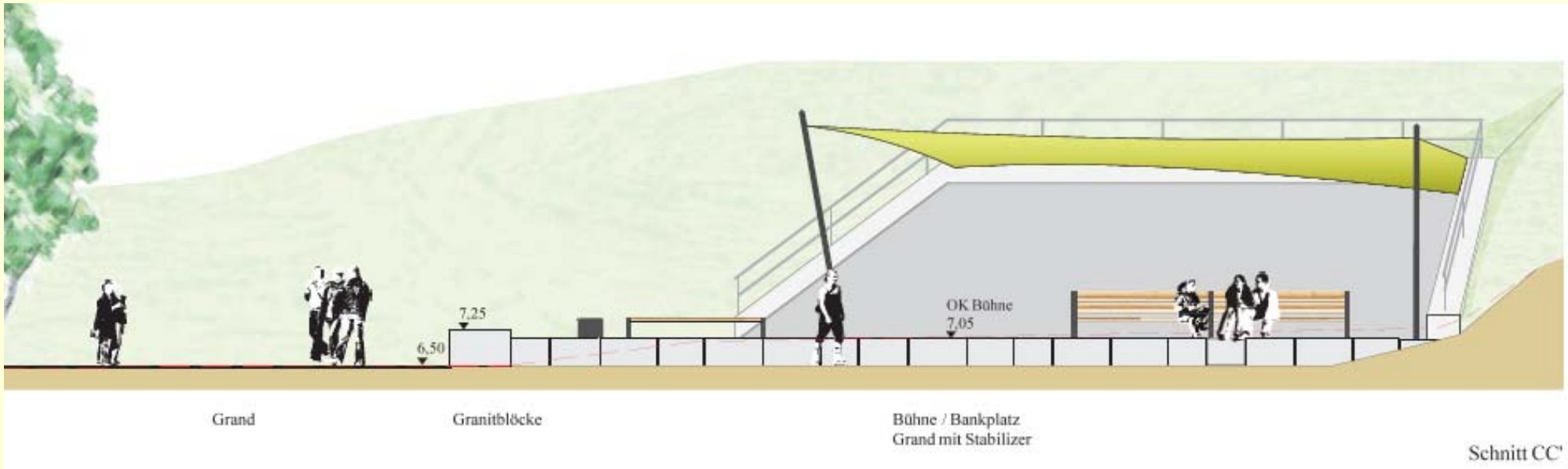
Grund

Schnitt AA'

Schnitt BB', Bühne



Schnitt CC', Bühne



Schnitt DD', Platz

