



Bremen, den 14.08.2015
Tel.: 362-16115

Auswertung Messprotokoll

Messort : Hannoversche Str. 42
Messzeitraum: 28.07.2015 bis 09.08.2015
Tempolimit : 50 km/h

Gemessen wurden -gleichzeitig- beide Fahrtrichtungen - 1. Richtung Hahnenstr. **sichtbar**
- 2. Richtung An der Grenzpappel **unsichtbar**

Anzahl der gemessenen Fahrzeuge:

zu 1.: 24769
zu 2.: 39199
63968 insgesamt

Von den 63968 Fahrzeugen fuhren

4750 51 km/h - 55km/h
1585 56 km/h - 60 km/h
452 61 km/h - 65 km/h
154 66 km/h - 70 km/h und
125 über 71 km/h.

Somit fuhren 7066 Fahrzeuge über dem Limit (11 %).

Gemessene Höchstgeschwindigkeit:

zu 1. - 101 km/h am 06.08.2015/21:15 Uhr
zu 2. - 106 km/h am 01.08.2015/19:46 Uhr

Im Durchschnitt befahren am Tag 5610 Fahrzeuge die Messstrecke.

06:00 - 22:00 Uhr 4951 Fahrzeuge
22:00 - 06:00 Uhr 693 Fahrzeuge

(Wolf, POK)



Bremen, den 28.08.2015
Tel.: 362-16115

Auswertung Messprotokoll

Messort : Hannoversche Straße 42
Messzeitraum: 13.08.2015 bis 20.08.2015
Tempolimit : 50 km/h

Gemessen wurden -gleichzeitig- beide Fahrtrichtungen - 1. Richtung Hahnenstr. **sichtbar**
- 2. Richtung An der Grenzpappel **unsichtbar**

Anzahl der gemessenen Fahrzeuge:

zu 1.: 14218
zu 2.: 22662
36880 insgesamt

Von den 36880 Fahrzeugen fuhren

2705 51 km/h - 55km/h
958 56 km/h - 60 km/h
267 61 km/h - 65 km/h
84 66 km/h - 70 km/h und
67 über 71 km/h.

Somit fuhren 4081 Fahrzeuge über dem Limit (11 %).

Gemessene Höchstgeschwindigkeit:

zu 1. - 89 km/h am 16.08.2015/03:57 Uhr
zu 2. - 92 km/h am 20.08.2015/16:20 Uhr

Im Durchschnitt befahren am Tag 5611 Fahrzeuge die Messstrecke.

06:00 - 22:00 Uhr 4835 Fahrzeuge
22:00 - 06:00 Uhr 666 Fahrzeuge

(Wolf, POK)

Auswertung Messprotokoll

Messort : Süntelstraße
Messzeitraum : 01.06.2012 bis 04.07.2012

Gemessen wurden beide Fahrrichtungen - 1. Richtung Arberger Heerstraße **sichtbar**
- 2. Richtung Harzer Straße **unsichtbar**

Anzahl der gemessenen Fahrzeuge:

zu 1.: 10992
zu 2.: 12016
23008 insgesamt

Von den 23008 Fahrzeugen fahren

311 über 40 km/h - 45km/h

113 über 45 km/h - 50 km/h und

28 über 50 km/h

Gemessene Höchstgeschwindigkeit:

zu 1. - 60 km/h am 04.06.2012/07:00 Uhr

zu 2. - 77 km/h am 24.06.2012/15:00 Uhr



Bremen, den 24.08.2017
Tel.: 362-16115

Auswertung Messprotokoll

Messort : Sebaldstraße/Adamistraße
Messzeitraum: 14.07.17 bis 30.07.2017 (Sommerferien)
Tempolimit : 30 km/h

Gemessen wurden -gleichzeitig- beide Fahrtrichtungen - 1. Richtung Schloßparkstr. **sichtbar**
- 2. Richtung Vahrer Str. **unsichtbar**

Anzahl der gemessenen Fahrzeuge:

zu 1.: 7069
zu 2.: 1539
8608 insgesamt

Von den 8608 Fahrzeugen fuhren

1712 31 km/h - 35km/h
630 36 km/h - 40 km/h
175 41 km/h - 45 km/h
51 46 km/h - 50 km/h und
13 über 50 km/h.

Somit fuhren 2581 Fahrzeuge über dem Limit (30 %).

Gemessene Höchstgeschwindigkeit:

zu 1. - 63 km/h am 28.07.2017/05:14 Uhr
zu 2. - 49 km/h am 26.07.2017/14:25 Uhr

Im Durchschnitt befahren am Tag 369 Fahrzeuge die Messstrecke.

06:00 - 22:00 Uhr 335 Fahrzeuge
22:00 - 06:00 Uhr 34 Fahrzeuge

Hinweis:

Die Messtafel misst alle durchfahrenden Fahrzeuge vom Beginn bis zum Abbruch des Messzeitraumes. Der Tagesdurchschnitt wird jedoch nur bei vollen Tagen (00:00 Uhr - 23:59 Uhr) erfasst. Angefangene Tage bei Aufstellung, Abbau, Akkuwechsel, werden nicht berücksichtigt. Hierdurch kommt es zu Abweichungen zwischen den tatsächlich gemessenen Fahrzeugen und dem Tagesdurchschnitt.

Eine zweite Messung erfolgte nach den Sommerferien. Sie begann am 15.08.2017/11:35 Uhr und brach am 19.08.2017/13:30 Uhr aufgrund eines Defektes der Messanlage ab.

Trotz des kurzen Messzeitraumes konnte bereits festgestellt werden, dass sich der Tagesdurchschnitt fast verdoppelt hat.

Im Durchschnitt befahren jetzt am Tag 690 Fahrzeuge die Messstrecke.

06:00 - 22:00 Uhr	622 Fahrzeuge
22:00 - 06:00 Uhr	68 Fahrzeuge

(Wolf, POK



Bremen, den 25.11.2012
Tel.: 362-16115

Auswertung Messprotokoll - nur Fahrzeugaufkommen

Messort : Koppelweg/Drebberstraße
Messzeitraum: 16.11.2012 bis 23.11.2012
Tempolimit :

Gemessen wurden -gleichzeitig- beide Fahrtrichtungen - 1. Richtung Industriegebiet **sichtbar**
- 2. Richtung Drebberstraße **unsichtbar**

Anzahl der gemessenen Fahrzeuge:

zu 1.: 548
zu 2.: 540
1088 insgesamt

Im Durchschnitt befahren am Tag 115 Fahrzeuge die Messstrecke.

06:00 - 22:00 Uhr 102 Fahrzeuge
22:00 - 06:00 Uhr 13 Fahrzeuge

(Wolf, POK)



Bremen, den 06.08.2014
Tel.: 362-16115

Auswertung Messprotokoll

Messort : Mahndorfer Deich 25
Messzeitraum: 01.07.2014 bis 13.07.2014 (kühles Wetter)
Tempolimit : 30 km/h

Gemessen wurden -gleichzeitig- beide Fahrtrichtungen - 1. Richtung Fußballplatz (See) **sichtbar**
- 2. Richtung Bollener Landstr. **unsichtbar**

Anzahl der gemessenen Fahrzeuge:

zu 1.: 2263
zu 2.: 5961
8224 insgesamt

Von den 8224 Fahrzeugen fuhren

762 31 km/h - 35km/h
279 36 km/h - 40 km/h
86 41 km/h - 45 km/h
27 46 km/h - 50 km/h und
14 über 51 km/h.

Somit fuhren 1168 Fahrzeuge über dem Limit (14 %).

Gemessene Höchstgeschwindigkeit:

zu 1. - 61 km/h am 06.07.2014/07:18 Uhr
zu 2. - 52 km/h am 09.07.2014/09:42 Uhr

Im Durchschnitt befahren am Tag 492 Fahrzeuge die Messstrecke.

06:00 - 22:00 Uhr 471 Fahrzeuge
22:00 - 06:00 Uhr 21 Fahrzeuge

(Wolf, POK)



Bremen, den 15.12.2015
Tel.: 362-16115

Auswertung Messprotokoll

Messort : Zum Falsch 20
Messzeitraum: 01.12.2015 bis 08.12.2015
Tempolimit : 30 km/h

Gemessen wurden -gleichzeitig- beide Fahrtrichtungen - 1. Richtung Bahnhof Mahndorf **sichtbar**
- 2. Richtung Thalenhorststr. **unsichtbar**

Anzahl der gemessenen Fahrzeuge:

zu 1.: 5241
zu 2.: 5527
10768 insgesamt

Von den 10768 Fahrzeugen fuhren

2608 31 km/h - 35km/h
1321 36 km/h - 40 km/h
528 41 km/h - 45 km/h
151 46 km/h - 50 km/h und
80 über 51 km/h.

Somit fuhren 4688 Fahrzeuge über dem Limit (44 %).

Gemessene Höchstgeschwindigkeit:

zu 1. - 87 km/h am 03.12.2015/10:28 Uhr
zu 2. - 60 km/h am 08.12.2015/08:56 Uhr

Im Durchschnitt befahren am Tag 1892 Fahrzeuge die Messstrecke.

06:00 - 22:00 Uhr 1792 Fahrzeuge
22:00 - 06:00 Uhr 100 Fahrzeuge

(Wolf, POK)



Bremen, den 28.01.2016
Tel.: 362-16115

Auswertung Messprotokoll

Messort : Zum Falsch 20
Messzeitraum: 14.12.2015 bis 29.12.2015
Tempolimit : 30 km/h

Gemessen wurden -gleichzeitig- beide Fahrtrichtungen - 1. Richtung Bahnhof Mahndorf **sichtbar**
- 2. Richtung Thalenhorststr. **unsichtbar**

Anzahl der gemessenen Fahrzeuge:

zu 1.: 10405
zu 2.: 11019
21424 insgesamt

Von den 21424 Fahrzeugen fuhren

5429 31 km/h - 35km/h
2844 36 km/h - 40 km/h
1068 41 km/h - 45 km/h
349 46 km/h - 50 km/h und
160 über 51 km/h.

Somit fuhren 9850 Fahrzeuge über dem Limit (46 %).

Gemessene Höchstgeschwindigkeit:

zu 1. - 102 km/h am 17.12.2015/23:52 Uhr
zu 2. - 70 km/h am 16.12.2015/13:56 Uhr

Im Durchschnitt befahren am Tag 1960 Fahrzeuge die Messstrecke.

06:00 - 22:00 Uhr 1855 Fahrzeuge
22:00 - 06:00 Uhr 105 Fahrzeuge

(Wolf, POK)



Bremen, den 06.08.2014
Tel.: 362-16115

Auswertung Messprotokoll

Messort : Mahndorfer Deich 25
Messzeitraum: 24.07.2014 bis 05.08.2014 (warmes Wetter)
Tempolimit : 30 km/h

Gemessen wurden -gleichzeitig- beide Fahrtrichtungen - 1. Richtung Bollener Landstr. **sichtbar**
- 2. Richtung Fußballplatz (See) **unsichtbar**

Anzahl der gemessenen Fahrzeuge:

zu 1.: 6761
zu 2.: 2007
8768 insgesamt

Von den 8768 Fahrzeugen fuhren

1723 31 km/h - 35km/h
937 36 km/h - 40 km/h
327 41 km/h - 45 km/h
108 46 km/h - 50 km/h und
51 über 51 km/h.

Somit fuhren 3146 Fahrzeuge über dem Limit (36 %).

Gemessene Höchstgeschwindigkeit:

zu 1. - 71 km/h am 02.08.2014/18:28 Uhr
zu 2. - 54 km/h am 31.07.2014/19:36 Uhr

Im Durchschnitt befahren am Tag 451 Fahrzeuge die Messstrecke.

06:00 - 22:00 Uhr 428 Fahrzeuge
22:00 - 06:00 Uhr 23 Fahrzeuge

(Wolf, POK)



Bremen, den 06.08.2015
Tel.: 362-16115

Auswertung Messprotokoll

Messort : Osternadel 33
Messzeitraum: 10.03.2015 bis 21.03.2015
Tempolimit : 30 km/h

Gemessen wurden -gleichzeitig- beide Fahrtrichtungen - 1. Richtung Hemelinger Heerstr. **sichtbar**
- 2. Richtung Osterhop **unsichtbar**

Anzahl der gemessenen Fahrzeuge:

zu 1.: 13568
zu 2.: 9792
23360 insgesamt

Von den 23360 Fahrzeugen fuhren

2352 31 km/h - 35km/h
560 36 km/h - 40 km/h
121 41 km/h - 45 km/h
16 46 km/h - 50 km/h und
5 über 51 km/h.

Somit fuhren 3054 Fahrzeuge über dem Limit (13 %).

Gemessene Höchstgeschwindigkeit:

zu 1. - 56 km/h am 14.03.2015/10:36 Uhr
zu 2. - 57 km/h am 19.03.2015/17:03 Uhr

Im Durchschnitt befahren am Tag 2029 Fahrzeuge die Messstrecke.

06:00 - 22:00 Uhr 2175 Fahrzeuge
22:00 - 06:00 Uhr 176 Fahrzeuge

(Wolf, POK)

Messungen Christernstraße -beide Richtungen-

1. 22.03.2011/10:30 Uhr - 23.03.2011/14:10 Uhr

5196 gemessene Fahrzeuge

85% fahren zwischen 24,0 und 44,8 km/h

Gemessene Höchstgeschwindigkeit: 72,0 km/h

2. 30.03.2011/07:00 Uhr - 04.04.2011/08:50 Uhr

26800 gemessene Fahrzeuge

85% fahren zwischen 24,7 und 45,5 km/h

Gemessene Höchstgeschwindigkeit: 97,0 km/h

3. 22.03.2011/10:30 Uhr - 23.03.2011/14:10 Uhr

20252 gemessene Fahrzeuge

85% fahren zwischen 25,2 und 45,7 km/h

Gemessene Höchstgeschwindigkeit: 106,0 km/h

4. 07.07.2011/08:30 Uhr - 31.07.2011/12:40 Uhr

87040 gemessene Fahrzeuge

85% fahren zwischen 24,4 und 45,6 km/h

Gemessene Höchstgeschwindigkeit: 109,0 km/h

5. 06.01.2012/14:35 Uhr - 09.01.2012/14:45 Uhr

8416 gemessene Fahrzeuge

85% fahren zwischen 25,3 und 46,6 km/h

Gemessene Höchstgeschwindigkeit: 94,0 km/h

6. 05.09.2012/10:40 Uhr - 02.10.2012/11:35 Uhr

100192 gemessene Fahrzeuge

85% fahren zwischen 24,0 und 45,4 km/h

Gemessene Höchstgeschwindigkeit: 104,0 km/h

Die hier aufgeführten Angaben sind `feste Daten`. Eine Auswertung der restlichen 15% ist nicht mehr möglich.



Bremen, den 06.08.2015
Tel.: 362-16115

Auswertung Messprotokoll

Messort : Osternadel 33
Messzeitraum: 17.04.2015 bis 08.05.2015
Tempolimit : 30 km/h

Gemessen wurden -gleichzeitig- beide Fahrtrichtungen - 1. Richtung Hemelinger Heerstr. **sichtbar**
- 2. Richtung Osterhop **unsichtbar**

Anzahl der gemessenen Fahrzeuge:

zu 1.: 25972
zu 2.: 18812
44784 insgesamt

Von den 44784 Fahrzeugen fuhren

4983 31 km/h - 35km/h
1155 36 km/h - 40 km/h
252 41 km/h - 45 km/h
53 46 km/h - 50 km/h und
42 über 51 km/h.

Somit fuhren 6485 Fahrzeuge über dem Limit (14 %).

Gemessene Höchstgeschwindigkeit:

zu 1. - 167 km/h am 29.04.2015/00:20 Uhr (Anhand der Aufzeichnungen wurde hier ein Rennen
`Wer ist der Schnellste an der Messtafel` gefahren.)
zu 2. - 71 km/h am 29.04.2015/13:32 Uhr

Im Durchschnitt befahren am Tag 2029 Fahrzeuge die Messstrecke.

06:00 - 22:00 Uhr 1831 Fahrzeuge
22:00 - 06:00 Uhr 198 Fahrzeuge

(Wolf, POK)



Bremen, den 11.07.2017
Tel.: 362-16115

Auswertung Messprotokoll

Messort : Schlegelstraße ggü. 19
Messzeitraum: 29 Tage (Mai/Juni 2017)
Tempolimit : 30 km/h

Gemessen wurden -gleichzeitig- beide Fahrtrichtungen - 1. Richtung Brüggeweg
sichtbar
- 2. Richtung Hannoversche Str.
unsichtbar

Anzahl der gemessenen Fahrzeuge:

zu 1.: 75404
zu 2.: 85556
160960 insgesamt

Von den 160960 Fahrzeugen fuhren

34078 31 km/h - 35km/h
21858 36 km/h - 40 km/h
10184 41 km/h - 45 km/h
3715 46 km/h - 50 km/h und
2026 über 50 km/h. (hiervon 255 über 60 - 70, 63 über 70 - 80 und 28 über 80 km/h)

Somit fuhren 71861 Fahrzeuge über dem Limit (45 %).

Gemessene Höchstgeschwindigkeit:

zu 1. 104 km/h am 15.06.17/00:23 h, 103 km/h am 30.05.17/23:10 h, 103 km/h am 26.05.17/06:25 h
zu 2. 82 km/h am 25.05.17/02:30 h, 77 km/h am 05.06.17/22:07 h, 76 km/h am 17.06.17/21:49 h

Im Durchschnitt befahren am Tag 6842 Fahrzeuge die Messstrecke.

06:00 - 22:00 Uhr 6000 Fahrzeuge
22:00 - 06:00 Uhr 842 Fahrzeuge

(Wolf, POK)





Bremen, den
Tel.: 362-16115

Auswertung Messprotokoll

Messort : Eggestraße 12
Messzeitraum: 10.11.2015 bis 24.11.2015
Tempolimit : 30 km/h

Gemessen wurden -gleichzeitig- beide Fahrtrichtungen - 1. Richtung Osterhop **sichtbar**
- 2. Richtung Klüthstraße **unsichtbar**

Anzahl der gemessenen Fahrzeuge:

zu 1.: 11517
zu 2.: 15347
26864 insgesamt

Von den 26864 Fahrzeugen fuhren

4667 31 km/h - 35km/h
2602 36 km/h - 40 km/h
931 41 km/h - 45 km/h
219 46 km/h - 50 km/h und
108 über 51 km/h.

Somit fuhren 8527 Fahrzeuge über dem Limit (32 %).

Gemessene Höchstgeschwindigkeit:

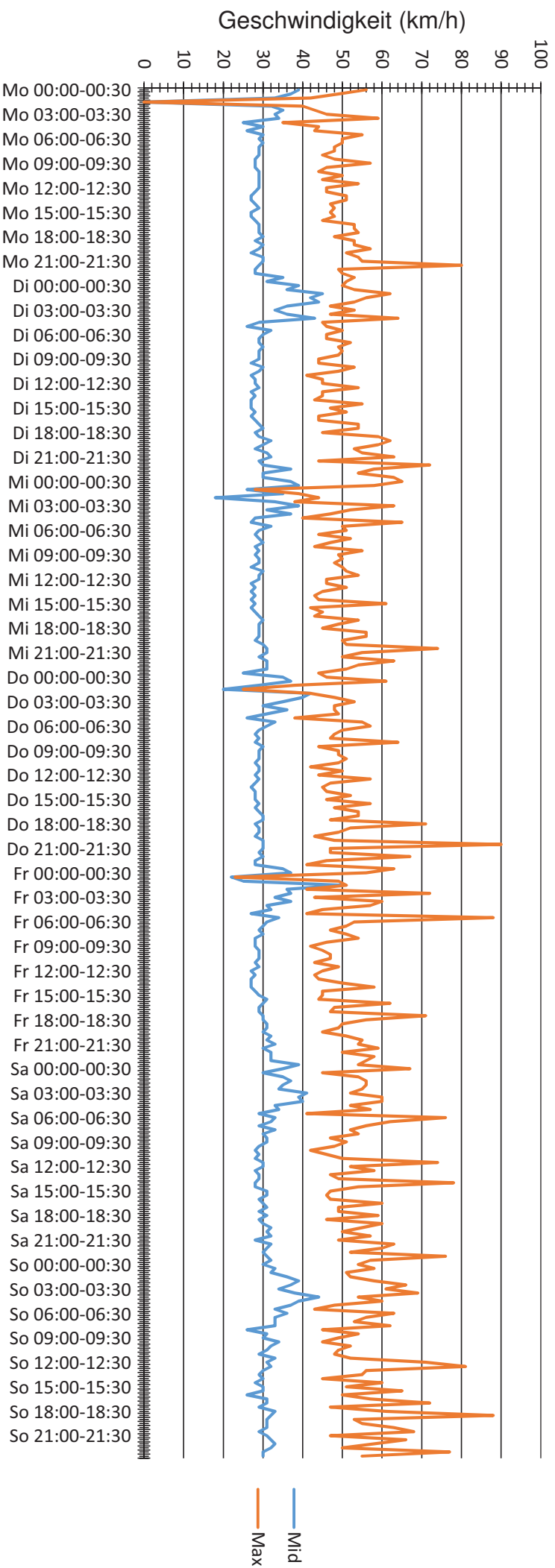
zu 1. - 70 km/h am 12.11.2015/21:36 Uhr
zu 2. - 67 km/h am 15.11.2015/22:36 Uhr

Im Durchschnitt befahren am Tag 2126 Fahrzeuge die Messstrecke.

06:00 - 22:00 Uhr 2014 Fahrzeuge
22:00 - 06:00 Uhr 112 Fahrzeuge

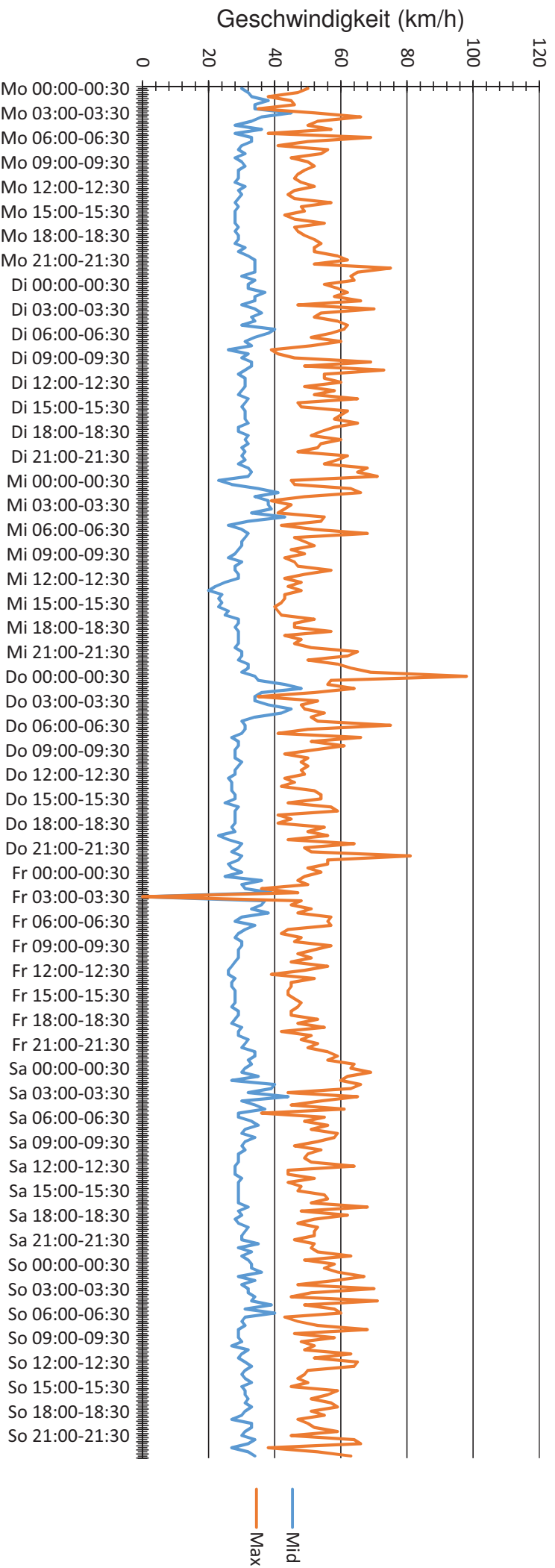
(Wolf, POK)

Verlauf Mittlere und Maximale Geschwindigkeit



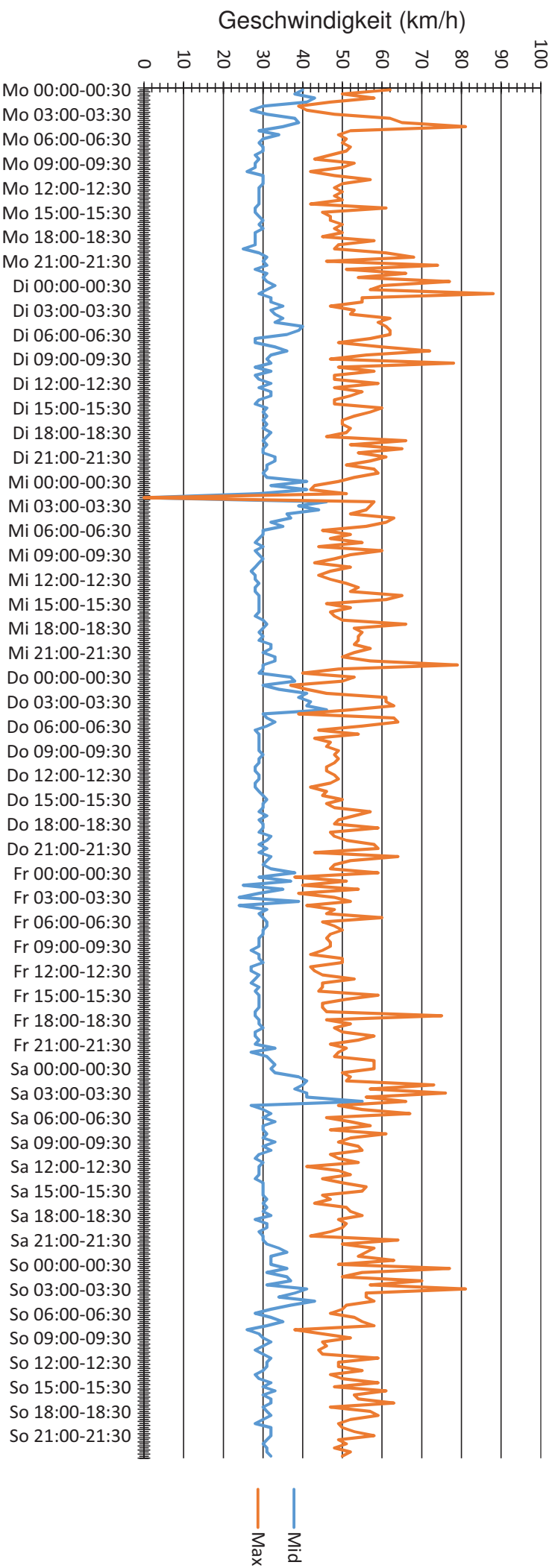
Auswertezeit		Montag, 4. September 2017,00:00 - Montag, 11. September 2017,00:00				
Tempolimit	30 km/h	Werte	Fahrzeuge	Vd[km/h]	Vmax[km/h]	V85 [km/h]
Geschwindigkeitsübertretung	44,07 %	54237	6627	29	90	37
DTV	947					
DIV	345655					
Fahrtrichtung	Ankommend					
Bearbeiter:	C20.6					
Kommentar:						
Messort:	Hemelingener Bahnhofstraße 26					
Ankommende Fahrzeuge Richtung:	Osenbrückstraße					
Abfahrende Fahrzeuge Richtung:						

Verlauf Mittlere und Maximale Geschwindigkeit



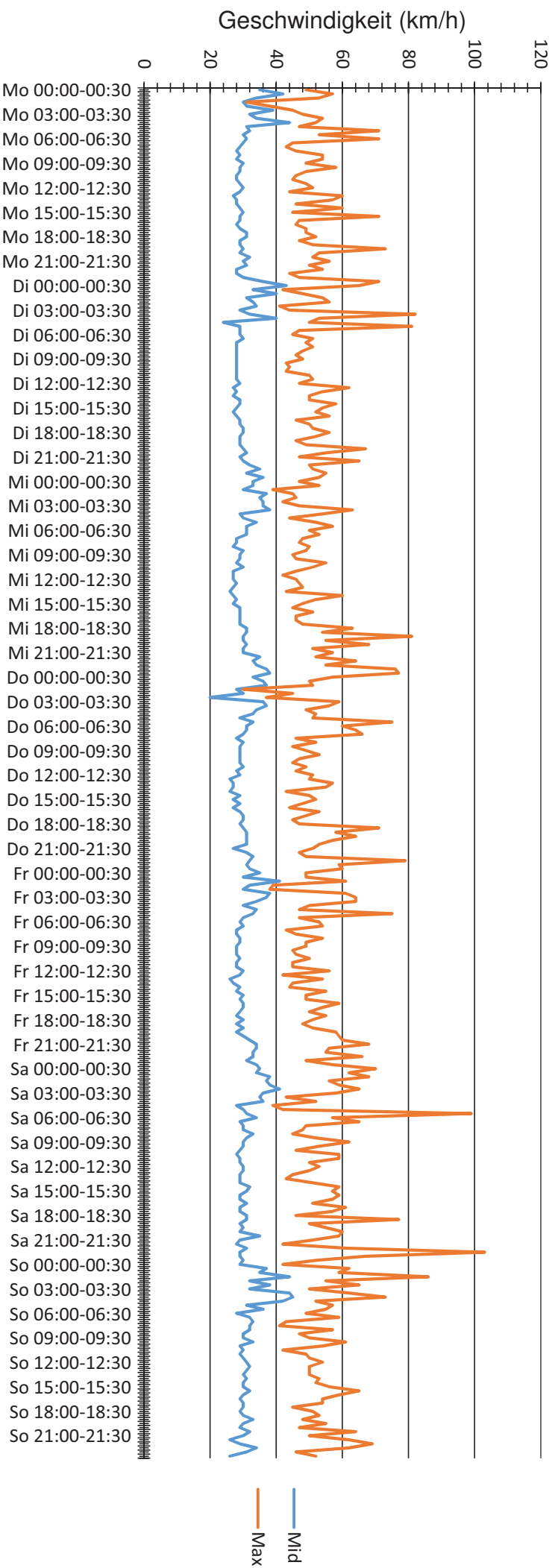
Auswertezeit	Montag, 30. Oktober 2017,00:00 - Montag, 6. November 2017,00:00					
Tempolimit	30 km/h	Werte	Fahrzeuge	Vd[km/h]	Vmax[km/h]	V85 [km/h]
Geschwindigkeitsübertretung	42,25 %	56715	6914	29	98	37
DTV	988					
DIV	360620					
Fahrtrichtung	Ankommend					
Bearbeiter:	C20.6					
Kommentar:	Hemelingner Bahnhofstraße 26					
Messort:	Osenbrückstraße					
Ankommende Fahrzeuge Richtung:						
Abfahrende Fahrzeuge Richtung:						

Verlauf Mittlere und Maximale Geschwindigkeit



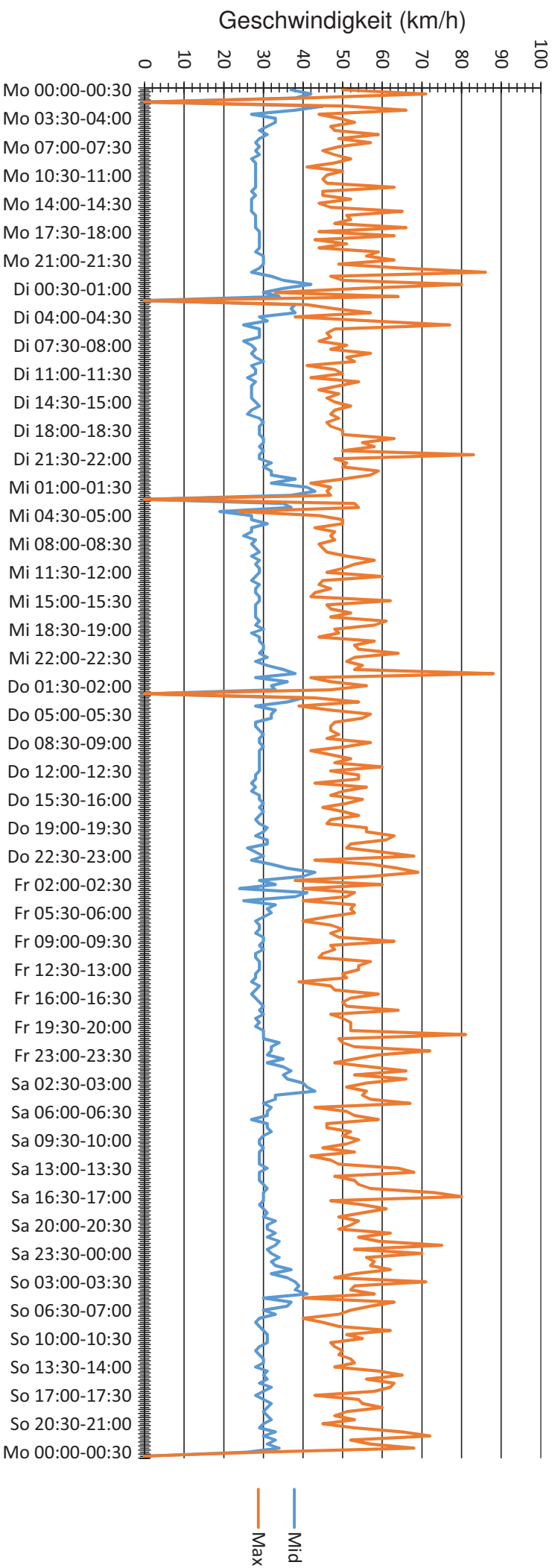
Auswertzeit		Montag, 2. Oktober 2017,00:00 - Montag, 9. Oktober 2017,00:00				
Tempolimit	30 km/h	Werte	Fahrzeuge	Vd[km/h]	Vmax[km/h]	V85 [km/h]
Geschwindigkeitsübertretung	45,65 %	49523	6155	30	88	37
DTV	879					
DIV	320835					
Fahrtrichtung	Ankommend					
Bearbeiter:	C20.6					
Kommentar:						
Messort:	Hemelingner Bahnhofstraße 26					
Ankommende Fahrzeuge Richtung:	Osenbrückstraße					
Abfahrende Fahrzeuge Richtung:						

Verlauf Mittlere und Maximale Geschwindigkeit



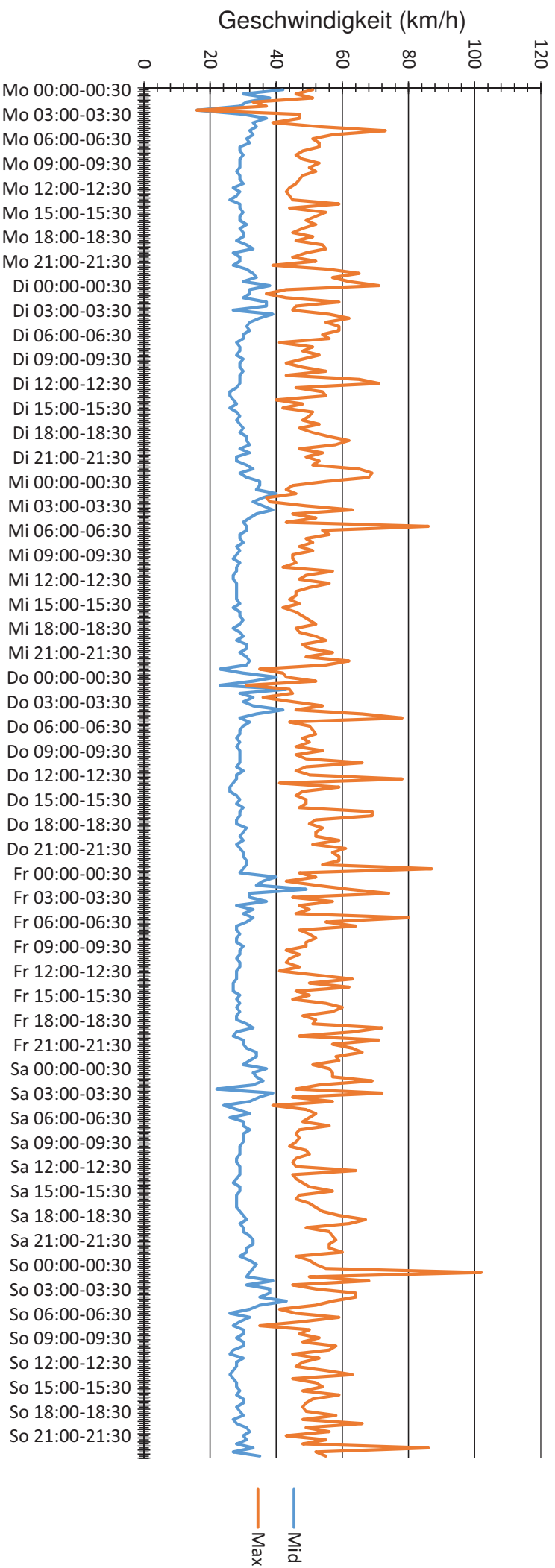
Auswertzeit		Montag, 9. Oktober 2017,00:00 - Montag, 16. Oktober 2017,00:00				
Tempolimit	30 km/h	Werte	Fahrzeuge	Vd[km/h]	Vmax[km/h]	V85 [km/h]
Geschwindigkeitsübertretung	43,65 %	58303	7170	29	103	36
DTV	1024					
DIV	373760					
Fahrtrichtung	Ankommend					
Bearbeiter:	C20.6					
Kommentar:						
Messort:	Hemelingener Bahnhofstraße 26					
Ankommende Fahrzeuge Richtung:	Osenbrückstraße					
Abfahrende Fahrzeuge Richtung:						

Verlauf Mittlere und Maximale Geschwindigkeit



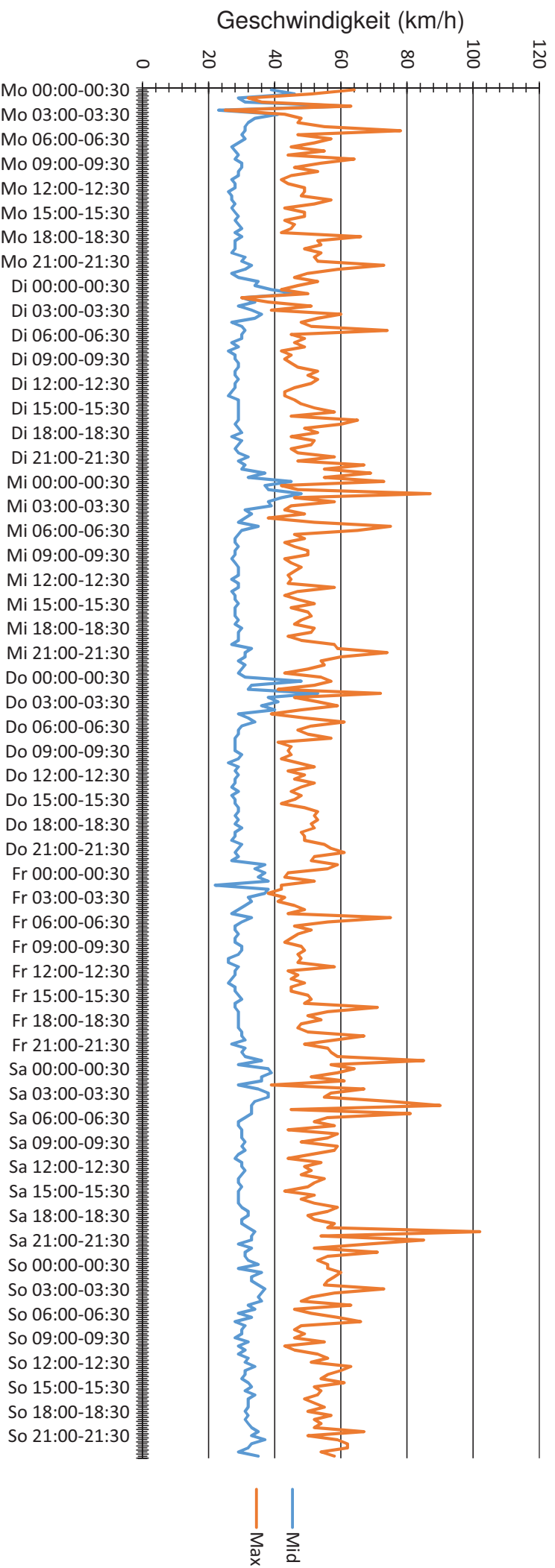
Auswertzeit		Montag, 25. September 2017,00:00 - Montag, 2. Oktober 2017,01:00				
Tempolimit	30 km/h	Werte	Fahrzeuge	Vd[km/h]	Vmax[km/h]	V85 [km/h]
Geschwindigkeitsübertretung	42,10 %	57445	6966	29	88	36
DTV	989					
DIV	360985					
Fahrtrichtung	Ankommend					
Bearbeiter:	C20.6					
Kommentar:						
Messort:	Hemelingner Bahnhofstraße 26					
Ankommende Fahrzeuge Richtung:	Osenbrückstraße					
Abfahrende Fahrzeuge Richtung:						

Verlauf Mittlere und Maximale Geschwindigkeit



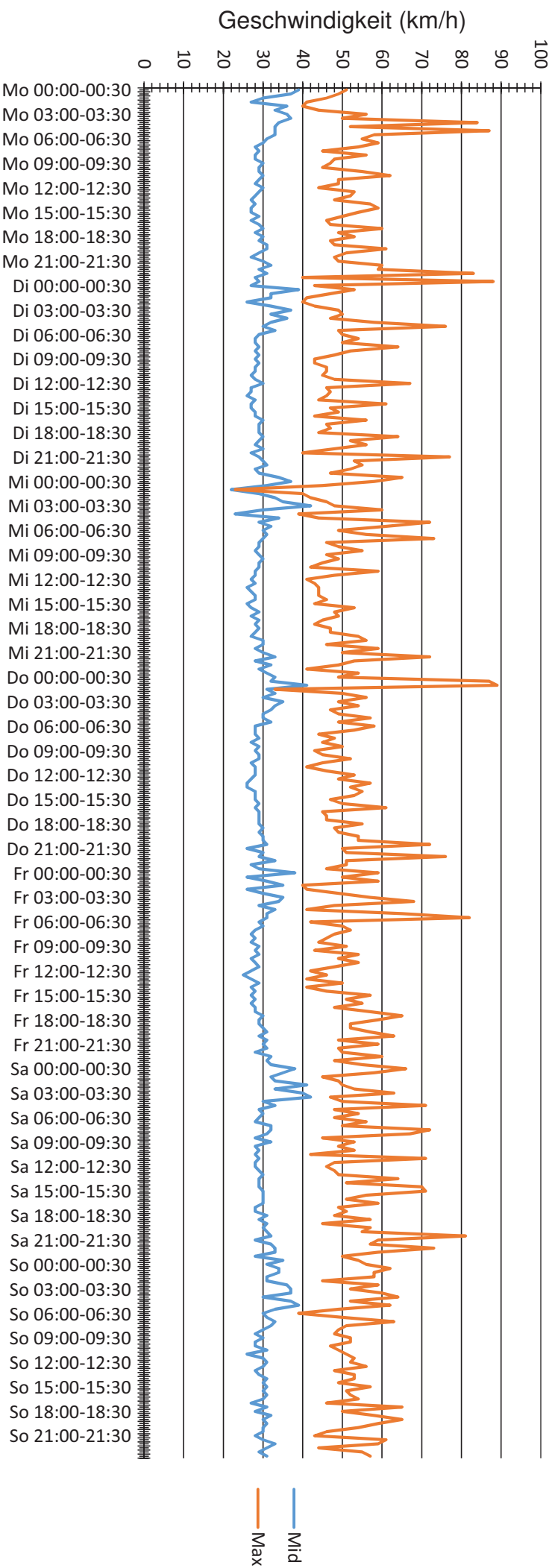
Auswertzeit		Montag, 18. September 2017,00:00 - Montag, 25. September 2017,00:00				
Tempolimit	30 km/h	Werte	Fahrzeuge	Vd[km/h]	Vmax[km/h]	V85 [km/h]
Geschwindigkeitsübertretung	42,11 %	58918	7148	29	102	36
DTV	1021					
DIV	372665					
Fahrtrichtung	Ankommend					
Bearbeiter:	C20.6					
Kommentar:						
Messort:	Hemelingner Bahnhofstraße 26					
Ankommende Fahrzeuge Richtung:	Osenbrückstraße					
Abfahrende Fahrzeuge Richtung:						

Verlauf Mittlere und Maximale Geschwindigkeit



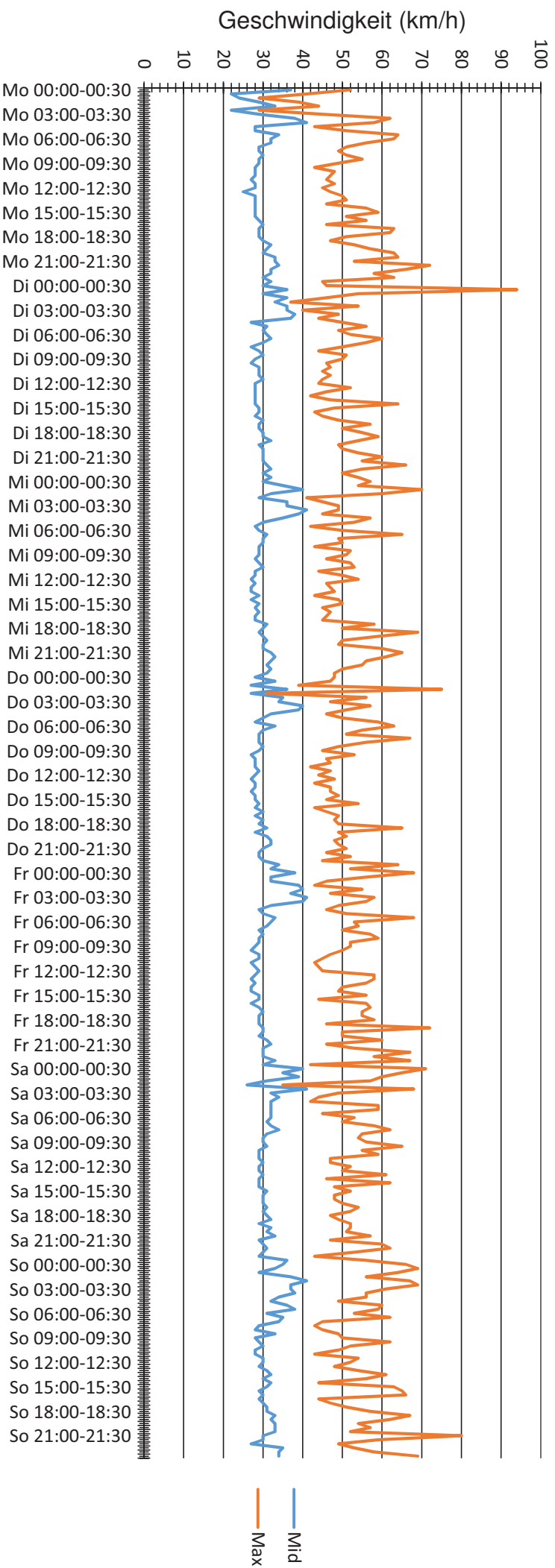
Auswertezeit	Montag, 16. Oktober 2017,00:00 - Montag, 23. Oktober 2017,00:00					
Tempolimit	30 km/h	Werte	Fahrzeuge	Vd[km/h]	Vmax[km/h]	V85 [km/h]
Geschwindigkeitsübertretung	42,84 %	58460	7132	29	102	36
DTV	1019					
DIV	371935					
Fahrtrichtung	Ankommend					
Bearbeiter:	C20.6					
Kommentar:						
Messort:	Hemelingen Bahnhofstraße 26					
Ankommende Fahrzeuge Richtung:	Osenbrückstraße					
Abfahrende Fahrzeuge Richtung:						

Verlauf Mittlere und Maximale Geschwindigkeit



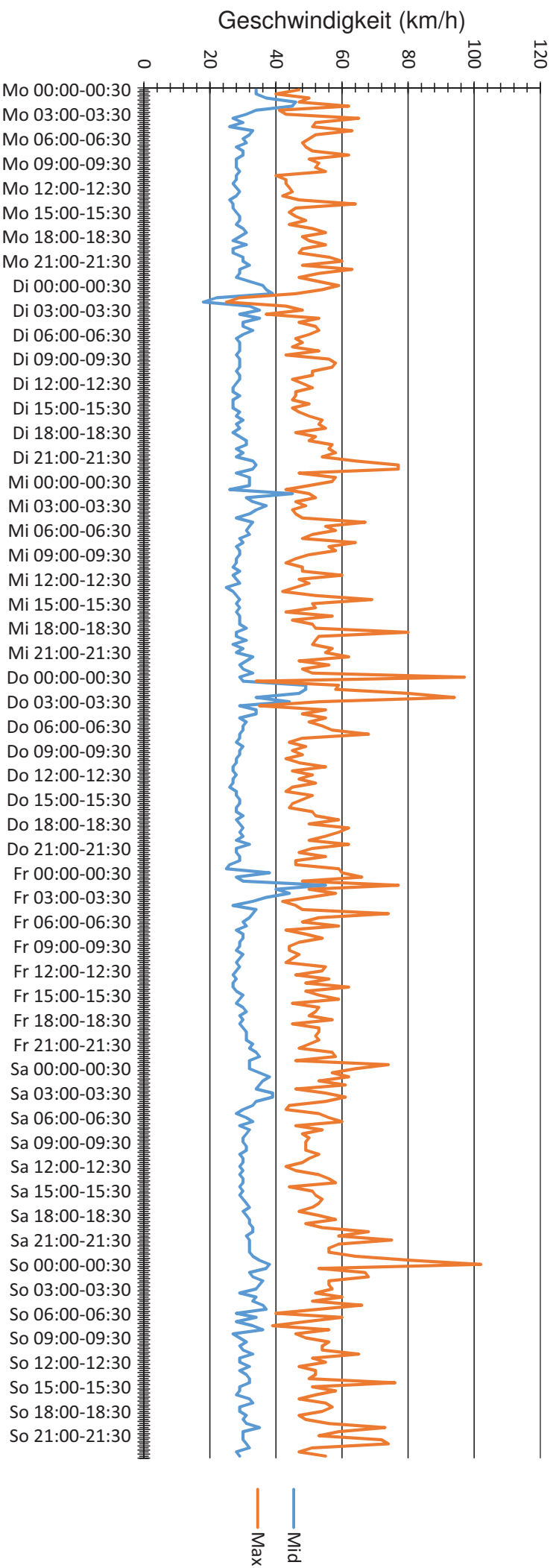
Auswertezeit		Montag, 21. August 2017,00:00 - Montag, 28. August 2017,00:00				
Tempolimit	30 km/h	Werte	Fahrzeuge	Vd[km/h]	Vmax[km/h]	V85 [km/h]
Geschwindigkeitsübertretung	42,11 %	59283	7154	29	89	36
DTV	1022					
DIV	373030					
Fahrtrichtung	Ankommend					
Bearbeiter:	C20.6					
Kommentar:						
Messort:	Hemelingener Bahnhofstraße 26					
Ankommende Fahrzeuge Richtung:	Osenbrückstraße					
Abfahrende Fahrzeuge Richtung:						

Verlauf Mittlere und Maximale Geschwindigkeit



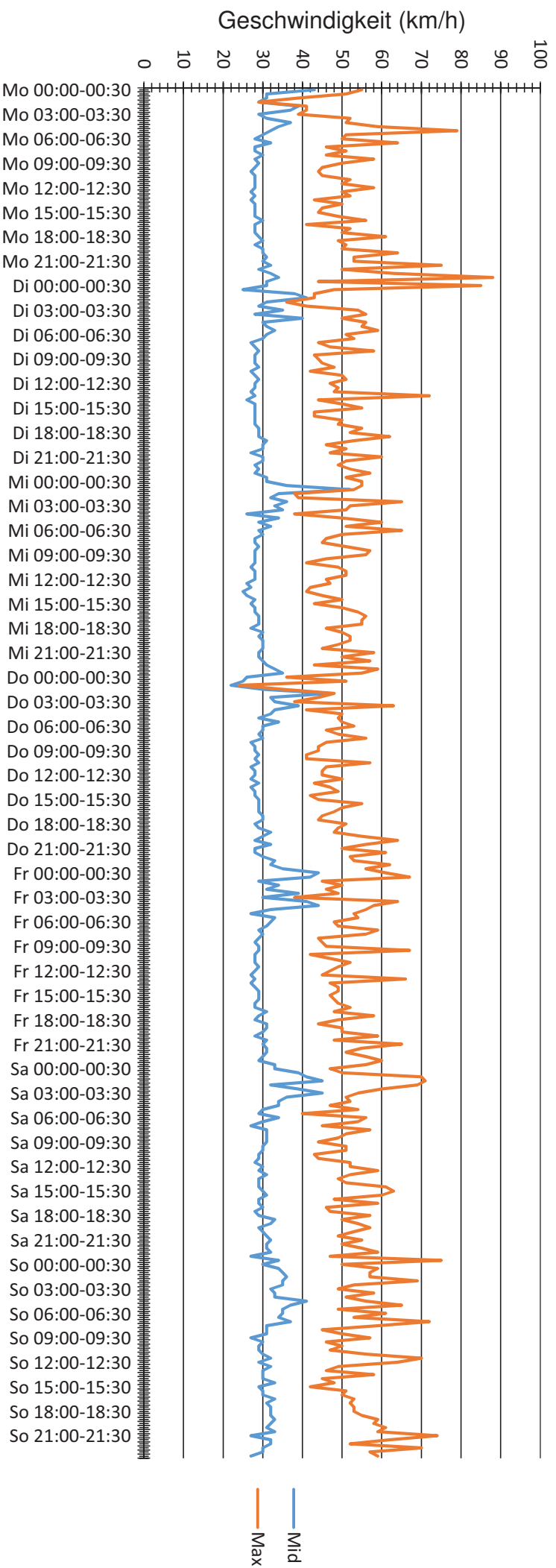
Auswertzeit		Montag, 31. Juli 2017,00:00 - Montag, 7. August 2017,00:00				
Tempolimit	30 km/h	Werte	Fahrzeuge	Vd[km/h]	Vmax[km/h]	V85 [km/h]
Geschwindigkeitsübertretung	45,47 %	59963	7390	30	94	37
DTV	1056					
DIV	385440					
Fahrtrichtung	Ankommend					
Bearbeiter:	C20.6					
Kommentar:						
Messort:	Hemelingen Bahnhofstraße 26					
Ankommende Fahrzeuge Richtung:	Osenbrückstraße					
Abfahrende Fahrzeuge Richtung:						

Verlauf Mittlere und Maximale Geschwindigkeit



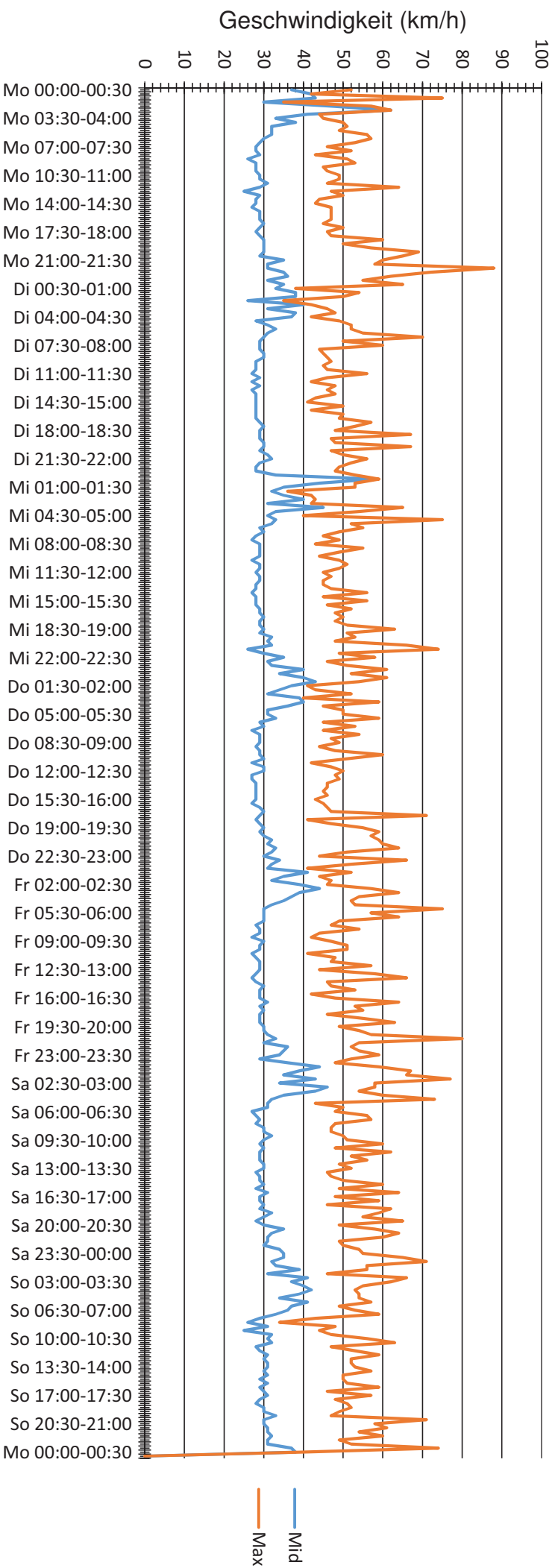
Auswertezeit		Montag, 7. August 2017,00:00 - Montag, 14. August 2017,00:00				
Tempolimit	30 km/h	Werte	Fahrzeuge	Vd[km/h]	Vmax[km/h]	V85 [km/h]
Geschwindigkeitsübertretung	44,87 %	57173	7015	29	102	37
DTV	1002					
DIV	365730					
Fahrtrichtung	Ankommend					
Bearbeiter:	C20.6					
Kommentar:						
Messort:	Hemelingner Bahnhofstraße 26					
Ankommende Fahrzeuge Richtung:	Osenbrückstraße					
Abfahrende Fahrzeuge Richtung:						

Verlauf Mittlere und Maximale Geschwindigkeit



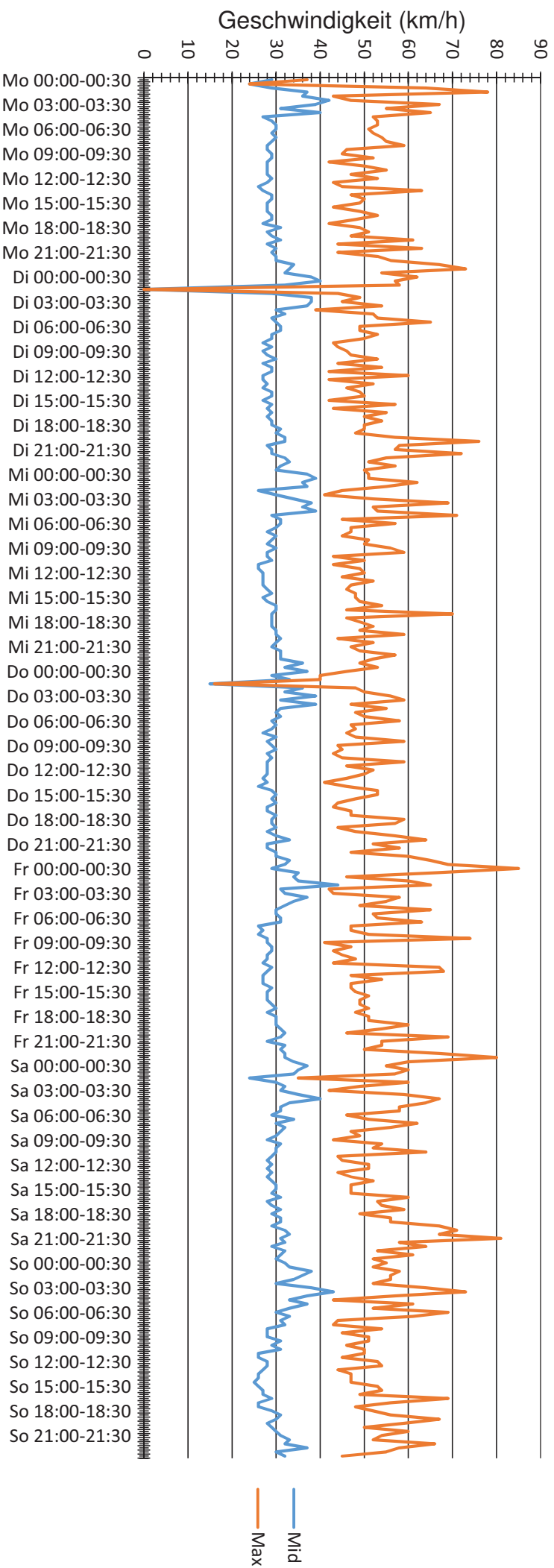
Auswertezeit		Montag, 14. August 2017,00:00 - Montag, 21. August 2017,00:00				
Tempolimit	30 km/h	Werte	Fahrzeuge	Vd[km/h]	Vmax[km/h]	V85 [km/h]
Geschwindigkeitsübertretung	42,75 %	57462	6975	29	88	36
DTV	996					
DIV	363540					
Fahrtrichtung	Ankommend					
Bearbeiter:	C20.6					
Kommentar:						
Messort:	Hemelingener Bahnhofstraße 26					
Ankommende Fahrzeuge Richtung:	Osenbrückstraße					
Abfahrende Fahrzeuge Richtung:						

Verlauf Mittlere und Maximale Geschwindigkeit



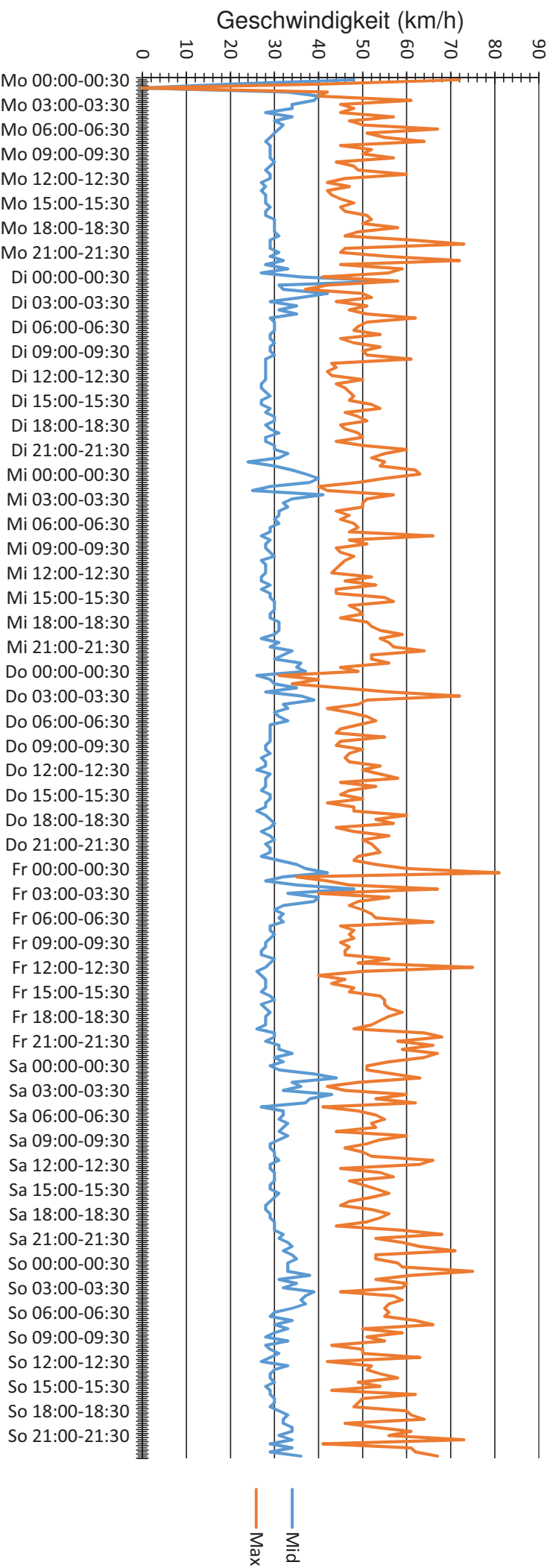
Auswertzeit		Montag, 23. Oktober 2017,00:00 - Montag, 30. Oktober 2017,01:00				
Tempolimit	30 km/h	Werte	Fahrzeuge	Vd[km/h]	Vmax[km/h]	V85 [km/h]
Geschwindigkeitsübertretung	43,00 %	57140	7016	29	88	36
DTV	996					
DIV	363540					
Fahrtrichtung	Ankommend					
Bearbeiter:	C20.6					
Kommentar:						
Messort:	Hemelingner Bahnhofstraße 26					
Ankommende Fahrzeuge Richtung:	Osenbrückstraße					
Abfahrende Fahrzeuge Richtung:						

Verlauf Mittlere und Maximale Geschwindigkeit



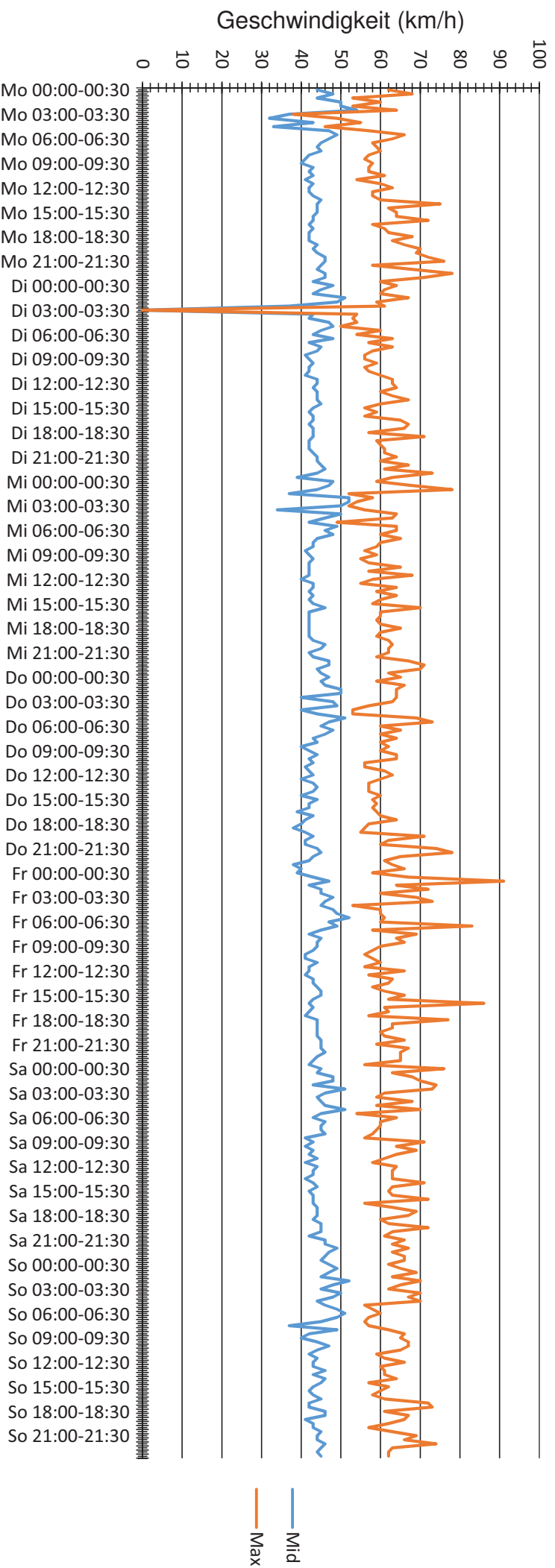
Auswertzeit		Montag, 28. August 2017,00:00 - Montag, 4. September 2017,00:00				
Tempolimit	30 km/h	Werte	Fahrzeuge	Vd[km/h]	Vmax[km/h]	V85 [km/h]
Geschwindigkeitsübertretung	42,94 %	61324	7426	29	85	37
DTV	1061					
DIV	387265					
Fahrtrichtung	Ankommend					
Bearbeiter:	C20.6					
Kommentar:						
Messort:	Hemlinger Bahnhofstraße 26					
Ankommende Fahrzeuge Richtung:	Osenbrückstraße					
Abfahrende Fahrzeuge Richtung:						

Verlauf Mittlere und Maximale Geschwindigkeit



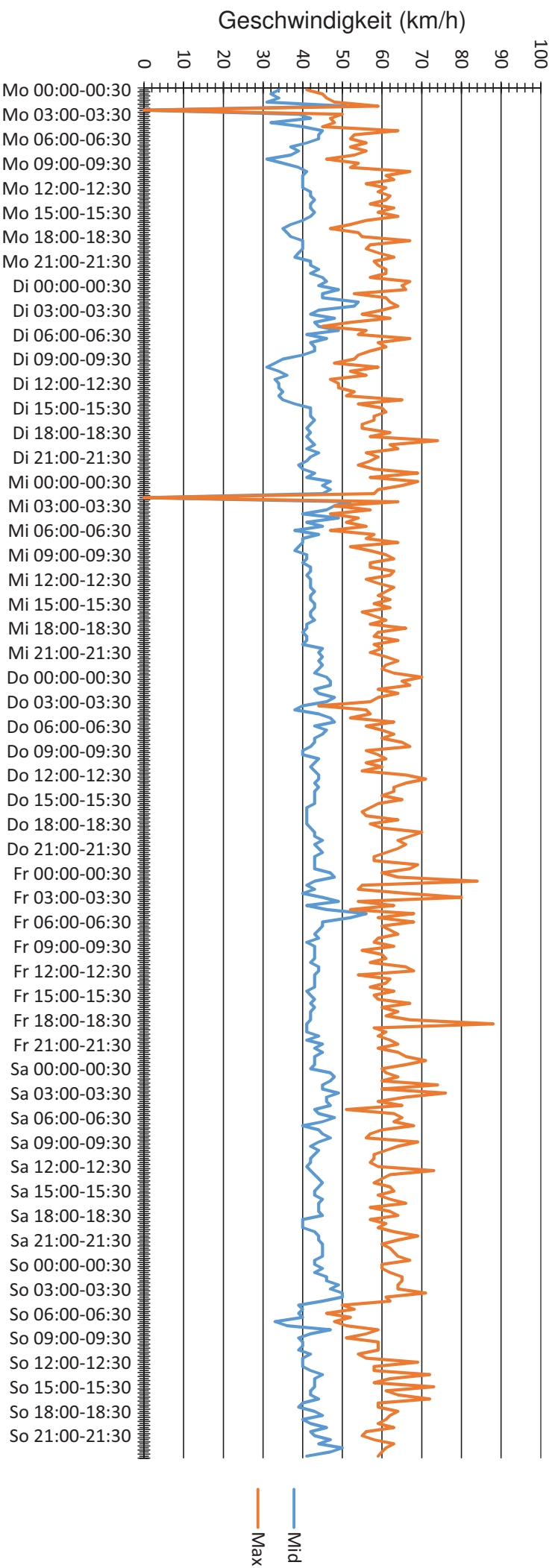
Auswertezeit		Montag, 11. September 2017,00:00 - Montag, 18. September 2017,00:00				
Tempolimit	30 km/h	Werte	Fahrzeuge	Vd[km/h]	Vmax[km/h]	V85 [km/h]
Geschwindigkeitsübertretung	43,98 %	55058	6723	29	81	37
DTV	960					
DIV	350400					
Fahrtrichtung	Ankommend					
Bearbeiter:	C20.6					
Kommentar:						
Messort:	Hemlinger Bahnhofstraße 26					
Ankommende Fahrzeuge Richtung:	Osenbrückstraße					
Abfahrende Fahrzeuge Richtung:						

Verlauf Mittlere und Maximale Geschwindigkeit



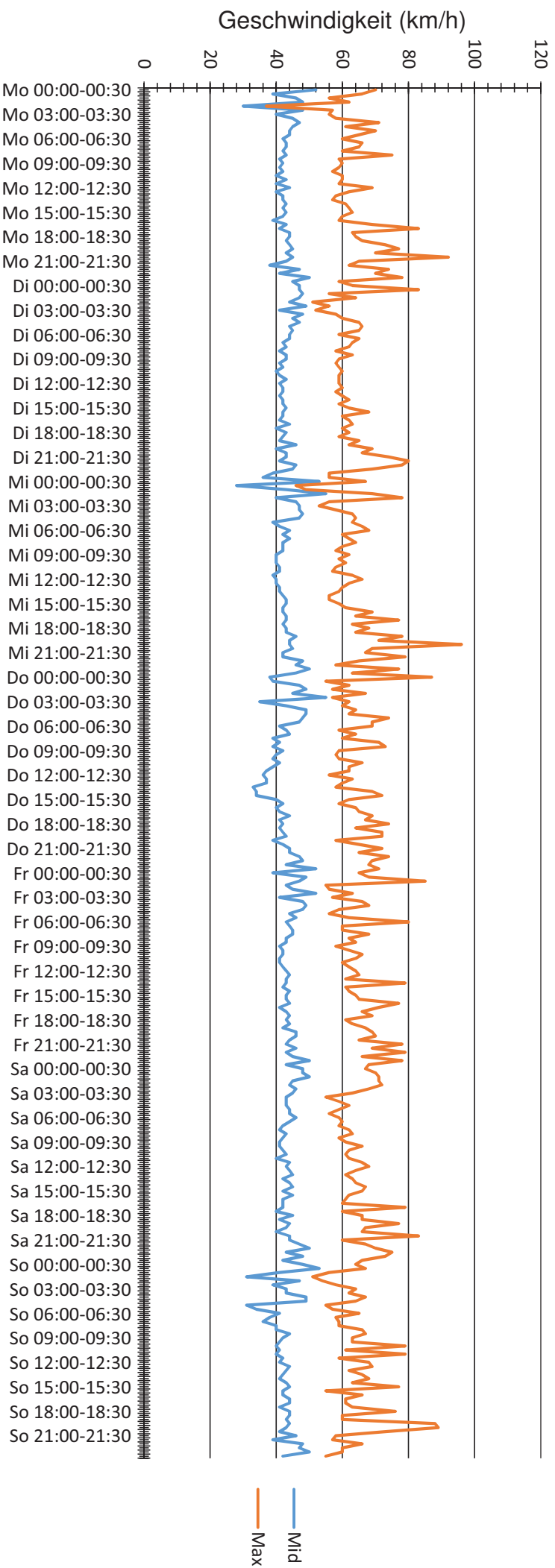
Auswertzeit		Montag, 18. Dezember 2017,00:00 - Montag, 25. Dezember 2017,00:00				
Tempolimit	50 km/h <th>Werte</th> <th>Fahrzeuge</th> <th>Vd[km/h]</th> <th>Vmax[km/h]</th> <th>V85 [km/h]</th>	Werte	Fahrzeuge	Vd[km/h]	Vmax[km/h]	V85 [km/h]
Geschwindigkeitsübertretung	16,70 %	76585	13755	43	91	51
DTV	1965					
DIV	717225					
Fahrtrichtung	Ankommend					
Bearbeiter:	C20.6					
Kommentar:						
Messort:	Arberger Heerstraße					
Ankommende Fahrzeuge Richtung:	Mahndorfer Heerstraß					
Abfahrende Fahrzeuge Richtung:						

Verlauf Mittlere und Maximale Geschwindigkeit



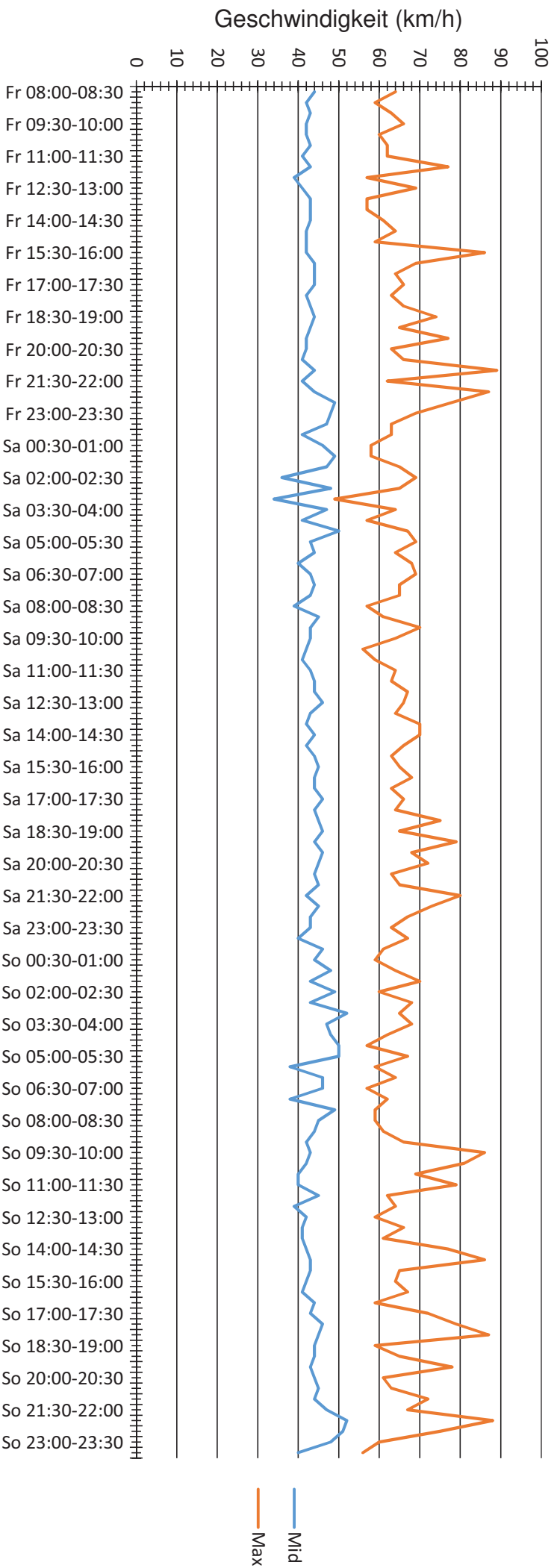
Auswertzeit	Montag, 11. Dezember 2017,00:00 - Montag, 18. Dezember 2017,00:00					
Tempolimit	50 km/h	Werte	Fahrzeuge	Vd[km/h]	Vmax[km/h]	V85 [km/h]
Geschwindigkeitsübertretung	11,83 %	76832	13379	42	88	50
DTV	1911					
DIV	697515					
Fahrtrichtung	Ankommend					
Bearbeiter:	C20.6					
Kommentar:						
Messort:	Arberger Heerstraße					
Ankommende Fahrzeuge Richtung:	Mahndorfer Heerstraß					
Abfahrende Fahrzeuge Richtung:						

Verlauf Mittlere und Maximale Geschwindigkeit



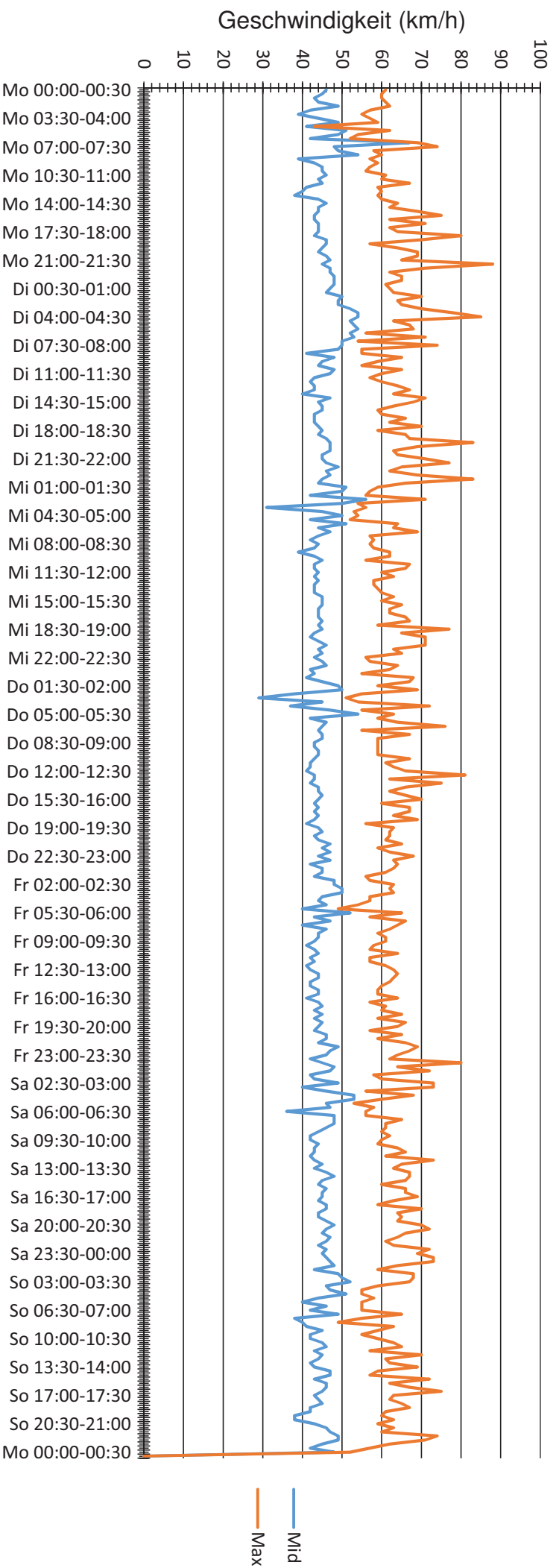
Auswertezeit		Montag, 7. Mai 2018,00:00 - Montag, 14. Mai 2018,00:00				
Tempolimit	50 km/h	Werte	Fahrzeuge	Vd[km/h]	Vmax[km/h]	V85 [km/h]
Geschwindigkeitsübertretung	18,66 %	81622	14381	42	96	51
DTV	2054					
DIV	749710					
Fahrtrichtung	Ankommend					
Bearbeiter:	C20.6					
Kommentar:						
Messort:	Arberger Heerstraße					
Ankommende Fahrzeuge Richtung:	Mahndorfer Heerstraß					
Abfahrende Fahrzeuge Richtung:						

Verlauf Mittlere und Maximale Geschwindigkeit



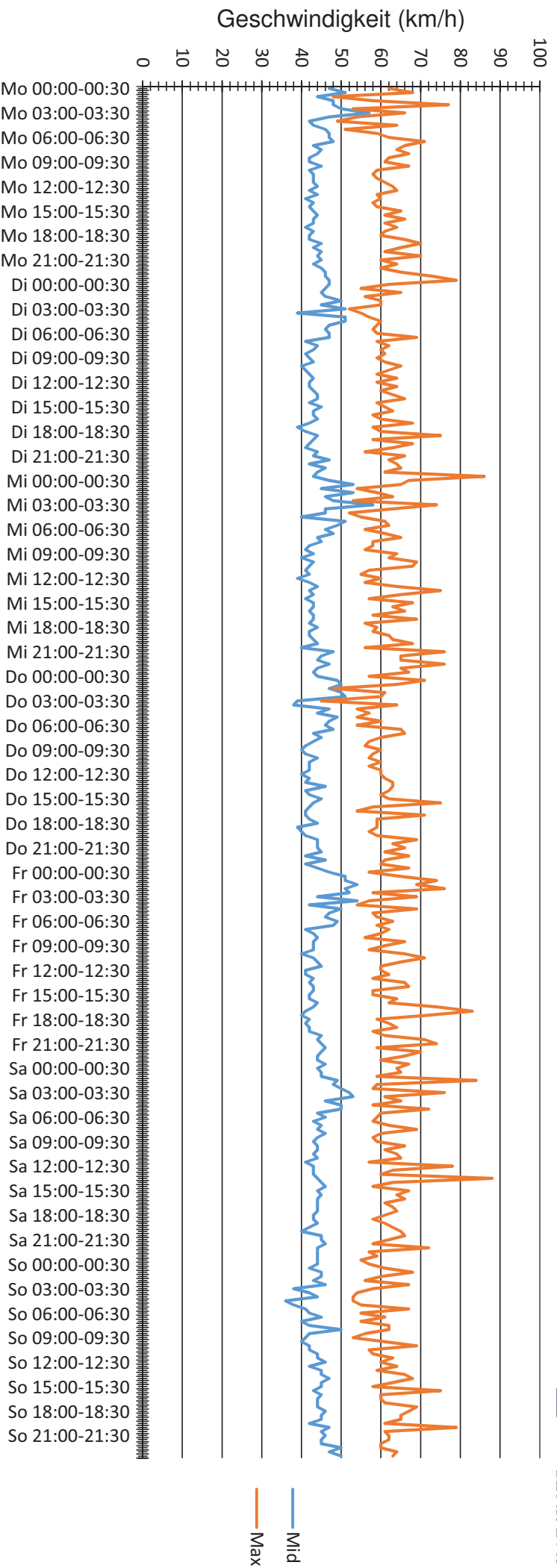
Auswertzeit		Freitag, 6. April 2018,08:00 - Montag, 9. April 2018,00:00			
Tempolimit	50 km/h	Werte	Fahrzeuge	Vd[km/h]	Vmax[km/h]
Geschwindigkeitsübertretung	21,40 %	29415	5285	43	89
DTV	1982				
DIV	723430				
Fahrtrichtung	Ankommend				
Bearbeiter:	C20.6				
Kommentar:					
Messort:	Arberger Heerstraße				
Ankommende Fahrzeuge Richtung:	Mahndorfer Heerstraß				
Abfahrende Fahrzeuge Richtung:					

Verlauf Mittlere und Maximale Geschwindigkeit



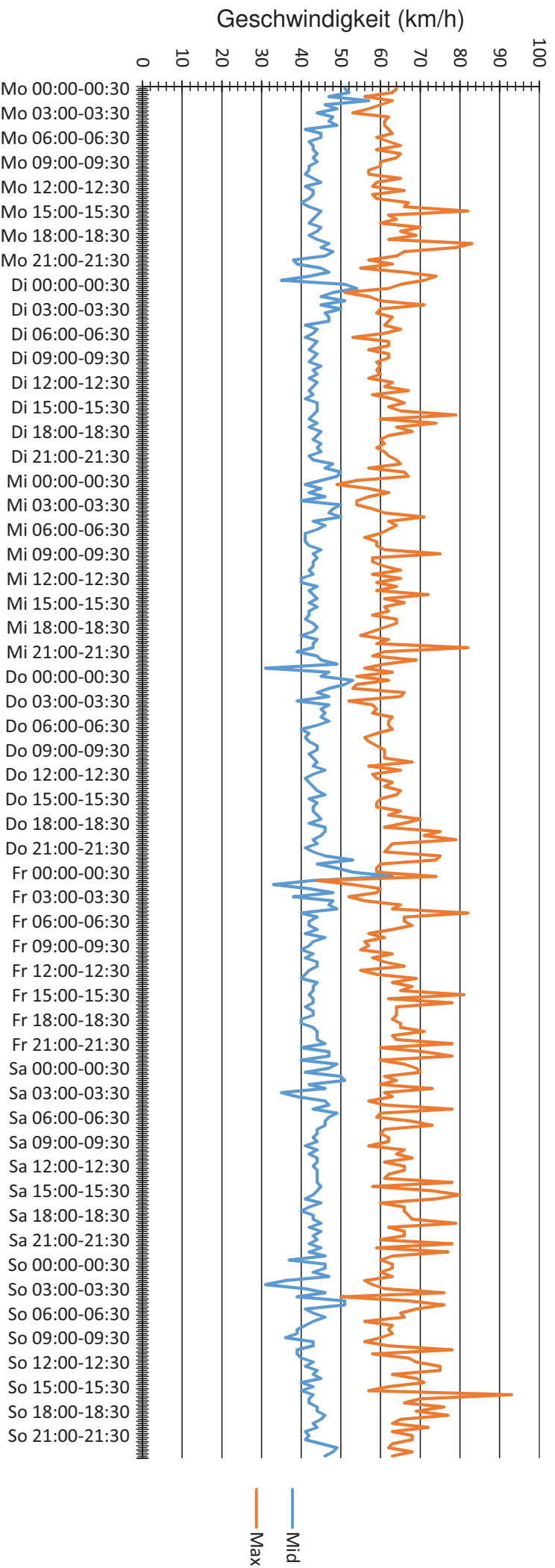
Auswertzeit		Montag, 25. Dezember 2017,00:00 - Montag, 1. Januar 2018,01:00				
Tempolimit	50 km/h	Werte	Fahrzeuge	Vd[km/h]	Vmax[km/h]	V85 [km/h]
Geschwindigkeitsübertretung	22,18 %	60350	11131	44	88	52
DTV	1581					
DIV	577065					
Fahrtrichtung	Ankommend					
Bearbeiter:	C20.6					
Kommentar:						
Messort:	Arberger Heerstraße					
Ankommende Fahrzeuge Richtung:	Mahndorfer Heerstraß					
Abfahrende Fahrzeuge Richtung:						

Verlauf Mittlere und Maximale Geschwindigkeit



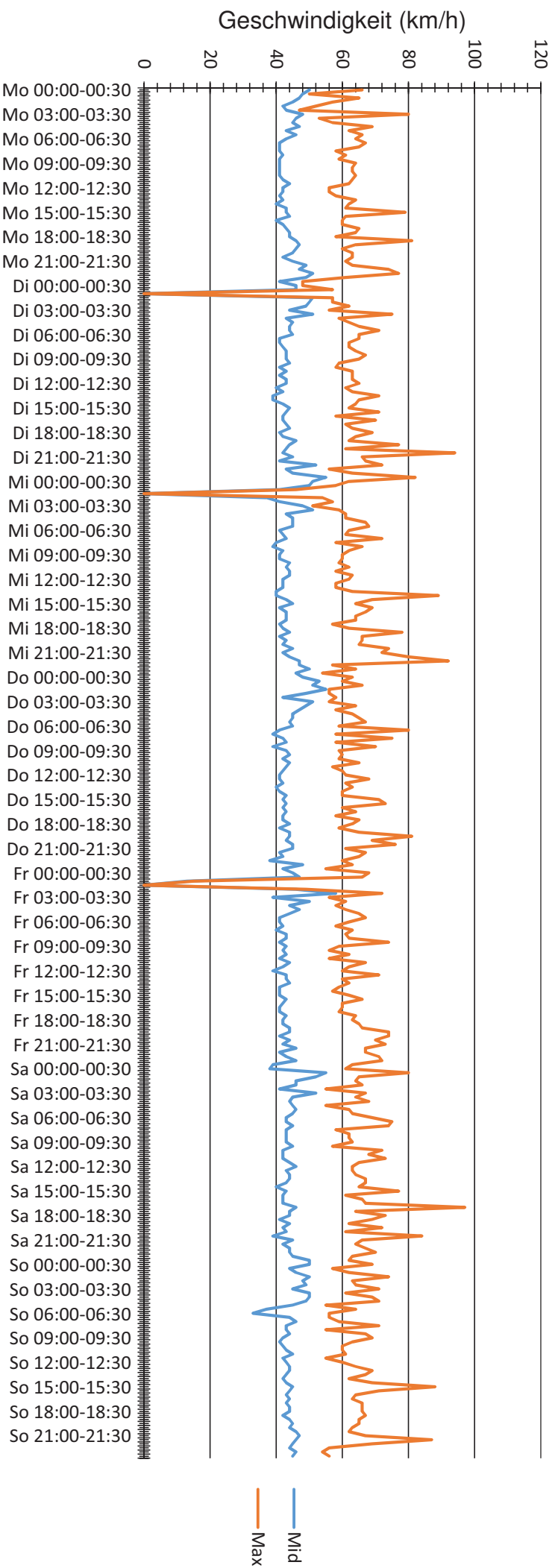
Auswertezeit		Montag, 27. November 2017,00:00 - Montag, 4. Dezember 2017,00:00				
Tempolimit	50 km/h	Werte	Fahrzeuge	Vd[km/h]	Vmax[km/h]	V85 [km/h]
Geschwindigkeitsübertretung	16,16 %	76555	13775	43	88	51
DTV	1968					
DIV	718320					
Fahrtrichtung	Ankommend					
Bearbeiter:	C20.6					
Kommentar:						
Messort:	Arberger Heerstraße					
Ankommende Fahrzeuge Richtung:	Mahndorfer Heerstraß					
Abfahrende Fahrzeuge Richtung:						

Verlauf Mittlere und Maximale Geschwindigkeit



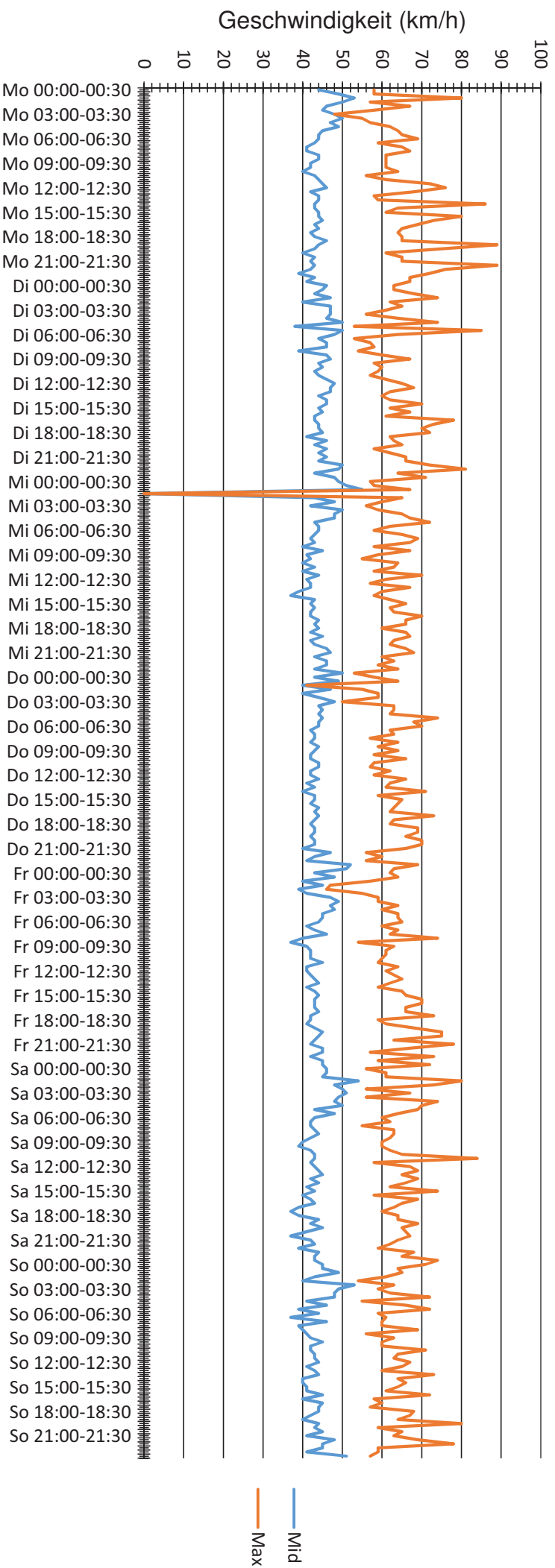
Auswertzeit	Montag, 23. April 2018,00:00 - Montag, 30. April 2018,00:00					
Tempolimit	50 km/h	Werte	Fahrzeuge	Vd[km/h]	Vmax[km/h]	V85 [km/h]
Geschwindigkeitsübertretung	18,83 %	78588	14103	43	93	51
DTV	2015					
DIV	735475					
Fahrtrichtung	Ankommend					
Bearbeiter:	C20.6					
Kommentar:						
Messort:	Arberger Heerstraße					
Ankommende Fahrzeuge Richtung:						
Abfahrende Fahrzeuge Richtung:						

Verlauf Mittlere und Maximale Geschwindigkeit



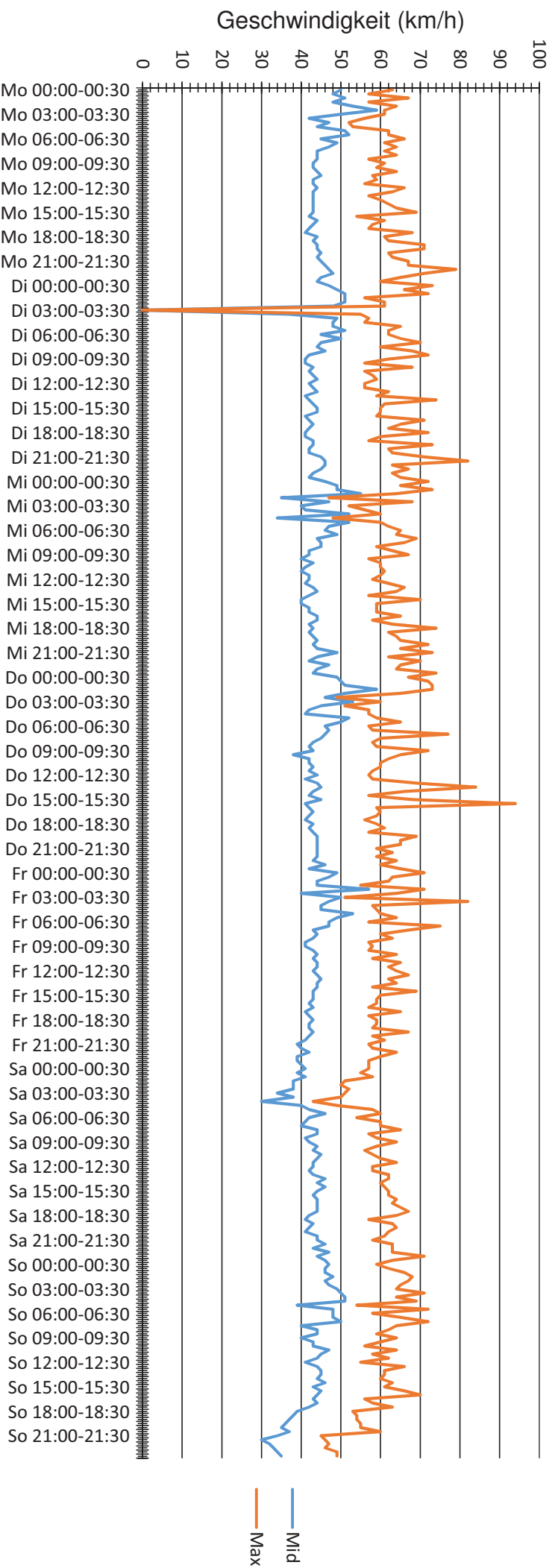
Auswertzeit		Montag, 16. April 2018,00:00 - Montag, 23. April 2018,00:00				
Tempolimit	50 km/h	Werte	Fahrzeuge	Vd[km/h]	Vmax[km/h]	V85 [km/h]
Geschwindigkeitsübertretung	19,07 %	79663	14181	43	97	51
DTV	2026					
DIV	739490					
Fahrtrichtung	Ankommend					
Bearbeiter:	C20.6					
Kommentar:						
Messort:	Arberger Heerstraße					
Ankommende Fahrzeuge Richtung:	Mahndorfer Heerstraß					
Abfahrende Fahrzeuge Richtung:						

Verlauf Mittlere und Maximale Geschwindigkeit



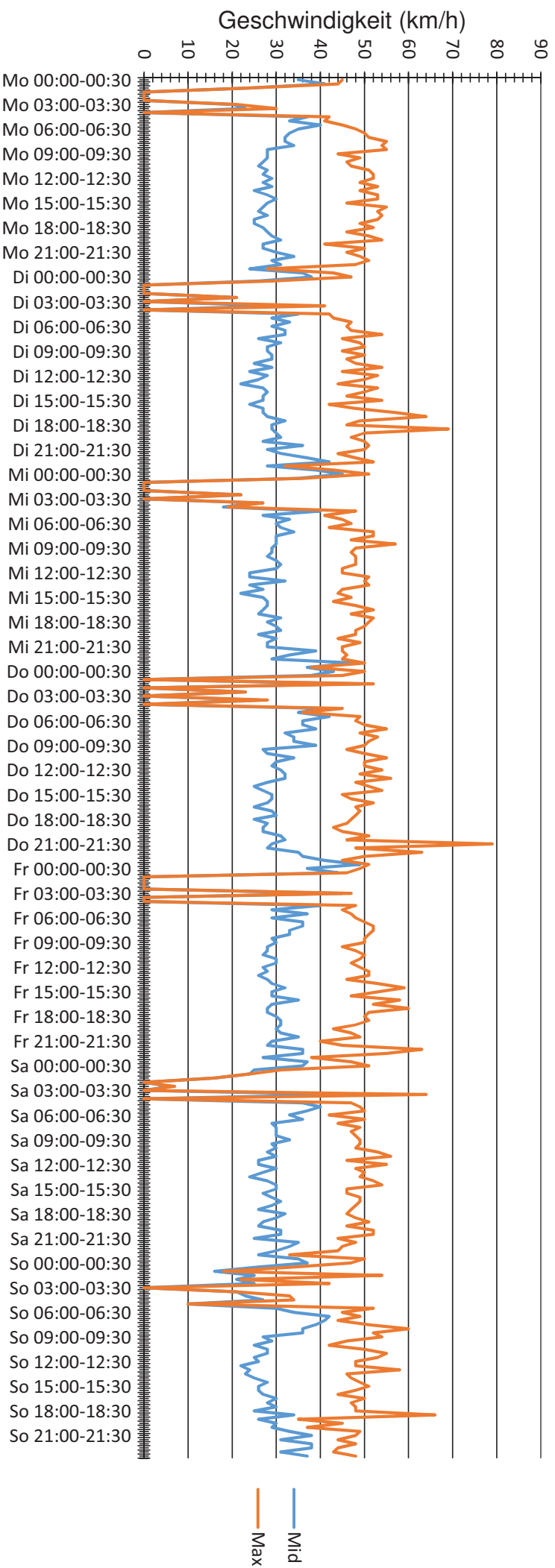
Auswertzeit	Montag, 30. April 2018,00:00 - Montag, 7. Mai 2018, 00:00					
Tempolimit	50 km/h	Werte	Fahrzeuge	Vd[km/h]	Vmax[km/h]	V85 [km/h]
Geschwindigkeitsübertretung	19,90 %	77798	13910	43	89	52
DTV	1987					
DIV	725255					
Fahrtrichtung	Ankommend					
Bearbeiter:	C20.6					
Kommentar:						
Messort:	Arberger Heerstraße					
Ankommende Fahrzeuge Richtung:	Mahndorfer Heerstraß					
Abfahrende Fahrzeuge Richtung:						

Verlauf Mittlere und Maximale Geschwindigkeit



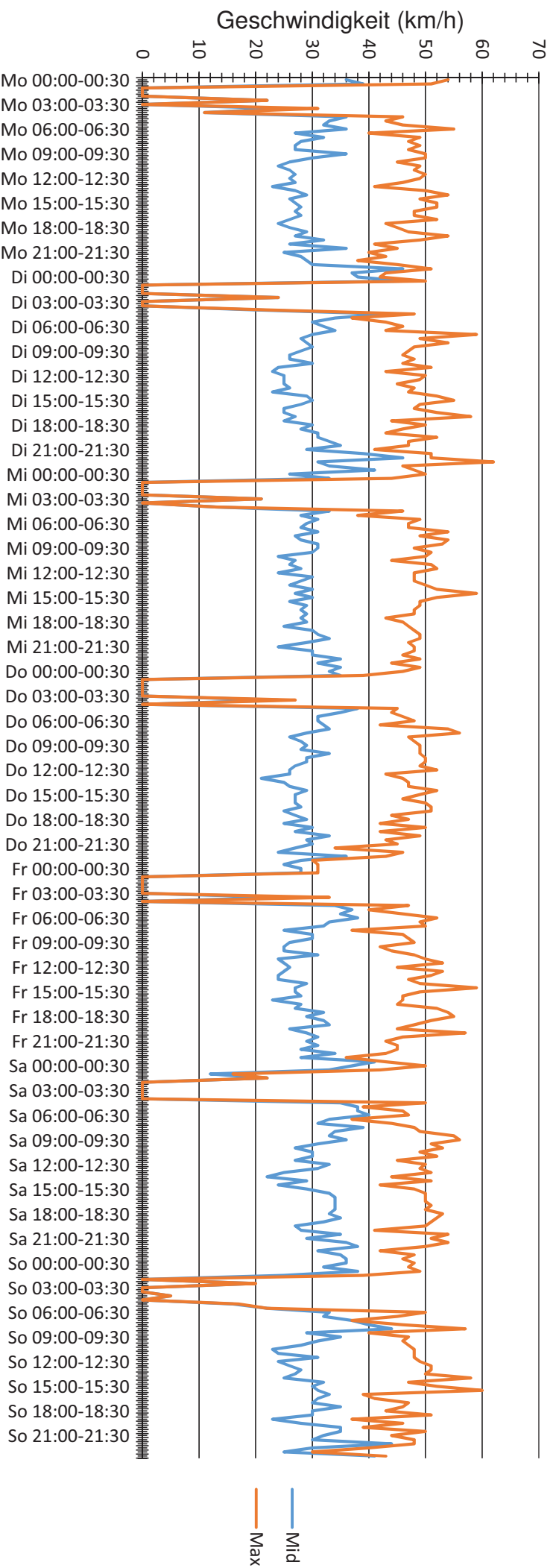
Auswertezeit		Montag, 4. Dezember 2017,00:00 - Montag, 11. Dezember 2017,00:00				
Tempolimit	50 km/h	Werte	Fahrzeuge	Vd[km/h]	Vmax[km/h]	V85 [km/h]
Geschwindigkeitsübertretung	15,31 %	79341	14221	43	94	51
DTV	2032					
DIV	741680					
Fahrtrichtung	Ankommend					
Bearbeiter:	C20.6					
Kommentar:						
Messort:	Arberger Heerstraße					
Ankommende Fahrzeuge Richtung:	Mahndorfer Heerstraß					
Abfahrende Fahrzeuge Richtung:						

Verlauf Mittlere und Maximale Geschwindigkeit



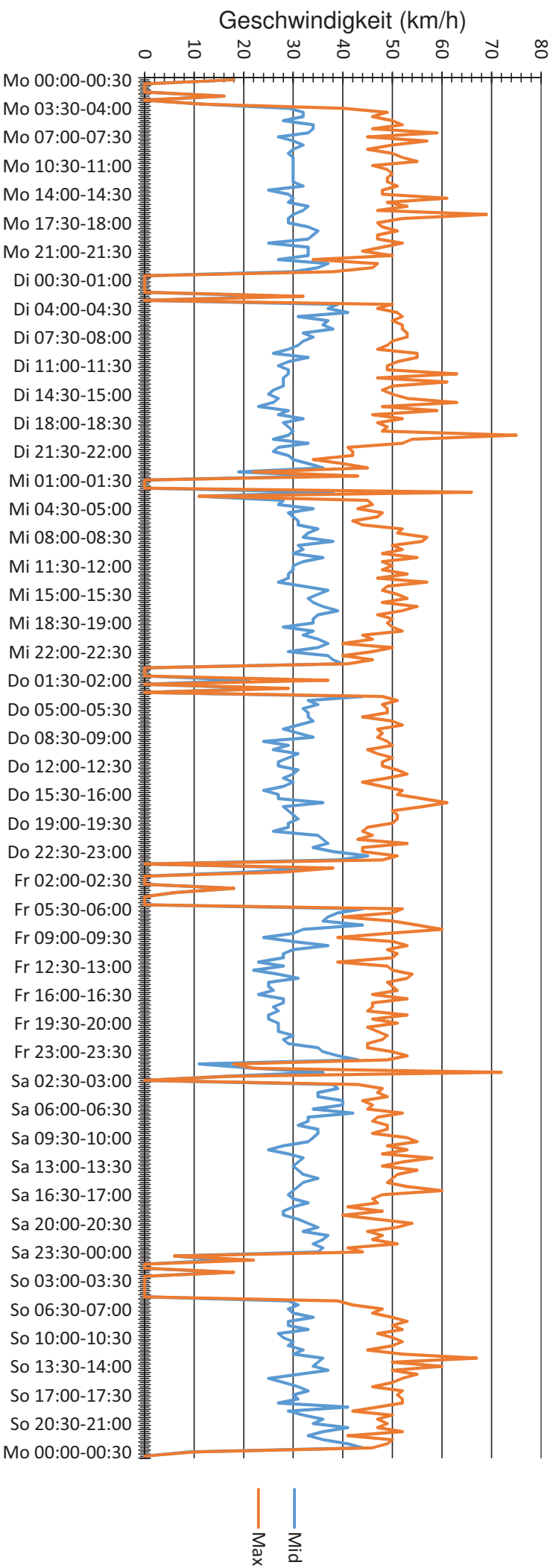
Auswertezeit		Montag, 19. März 2018,00:00 - Montag, 26. März 2018,00:00			
Tempolimit	50 km/h	Werte	Fahrzeuge	Vd[km/h]	Vmax[km/h]
Geschwindigkeitsübertretung	1,27 %	15998	1933	29	79
DTV	276				43
DIV	100740				
Fahrtrichtung	Ankommend				
Bearbeiter:	C20.6				
Kommentar:					
Messort:	Fleetrade 55				
Ankommende Fahrzeuge Richtung:	Hohwisch				
Abfahrende Fahrzeuge Richtung:					

Verlauf Mittlere und Maximale Geschwindigkeit



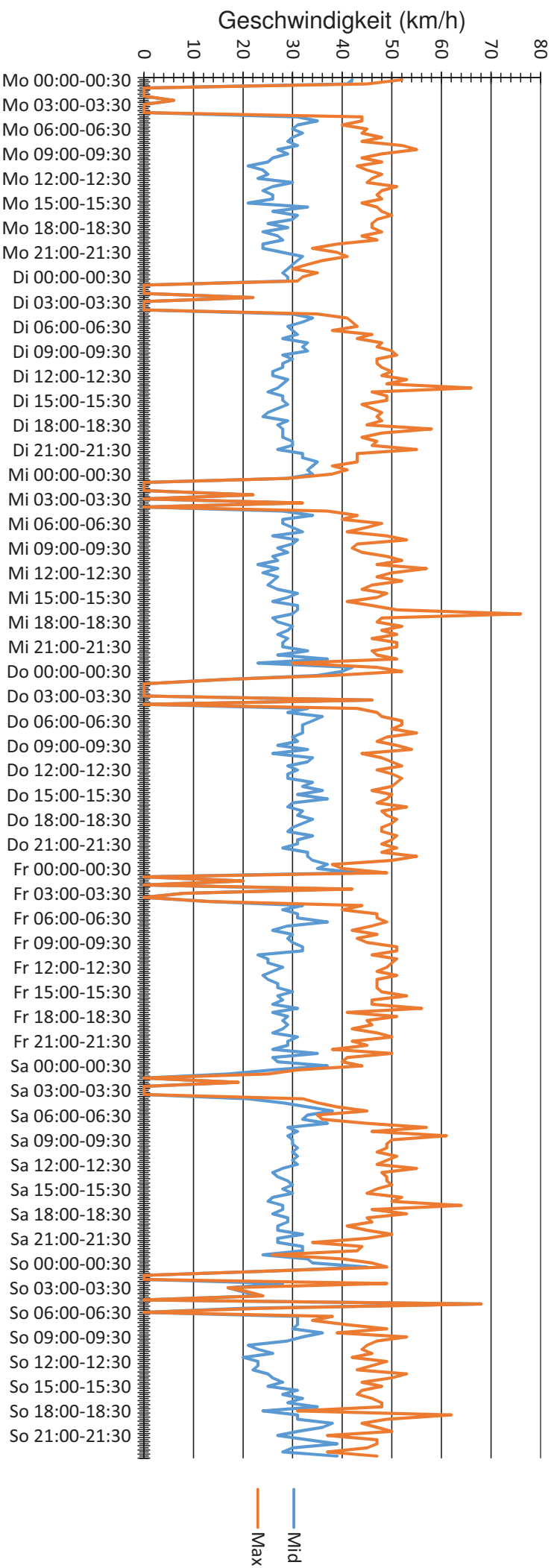
Auswertezeit	Montag, 19. Februar 2018,00:00 - Montag, 26. Februar 2018,00:00					
Tempolimit	50 km/h	Werte	Fahrzeuge	Vd[km/h]	Vmax[km/h]	V85 [km/h]
Geschwindigkeitsübertretung	0,83 %	16596	1989	29	62	41
DTV	284					
DIV	103660					
Fahrtrichtung	Ankommend					
Bearbeiter:	C20.6					
Kommentar:						
Messort:	Fleetrade 55					
Ankommende Fahrzeuge Richtung:						
Abfahrende Fahrzeuge Richtung:	Hohwisch					

Verlauf Mittlere und Maximale Geschwindigkeit



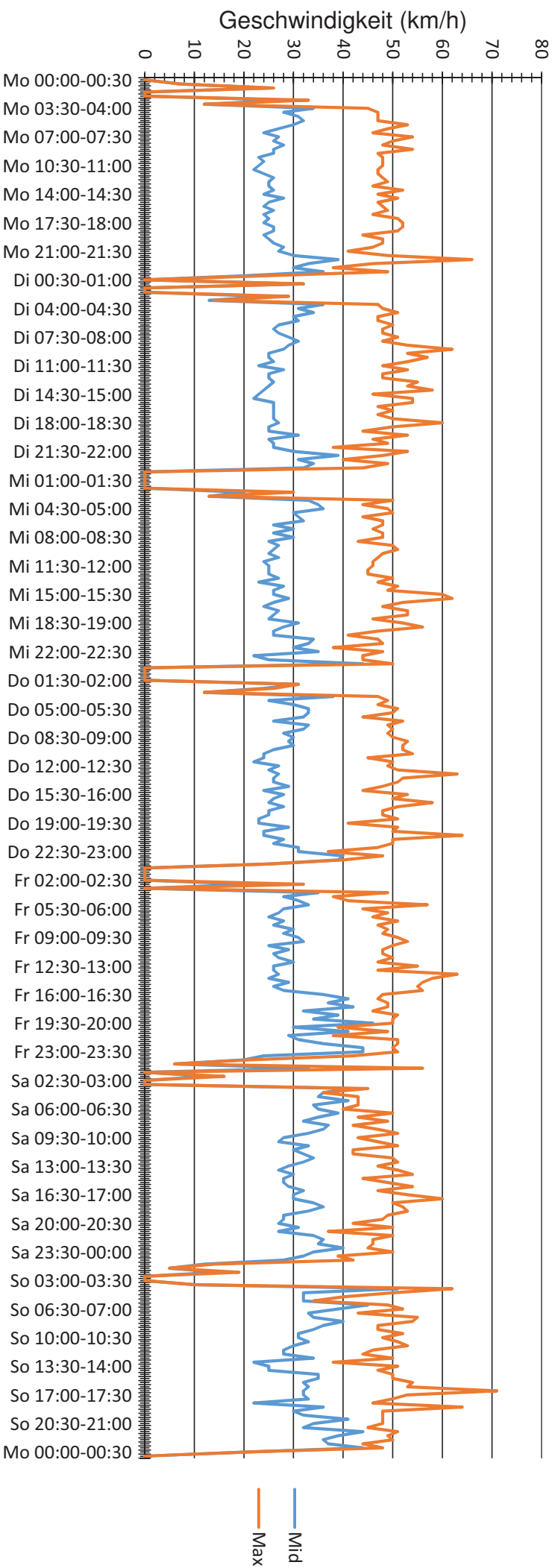
Auswertezeit		Montag, 26. März 2018,00:00 - Montag, 2. April 2018,01:00			
Tempolimit	50 km/h	Werte	Fahrzeuge	Vd[km/h]	Vmax[km/h]
Geschwindigkeitsübertretung	1,46 %	14904	1892	30	75
DTV	269				44
DIV	98185				
Fahrtrichtung	Ankommend				
Bearbeiter:	C20.6				
Kommentar:					
Messort:	Fleetrade 55				
Ankommende Fahrzeuge Richtung:	Hohwisch				
Abfahrende Fahrzeuge Richtung:					

Verlauf Mittlere und Maximale Geschwindigkeit



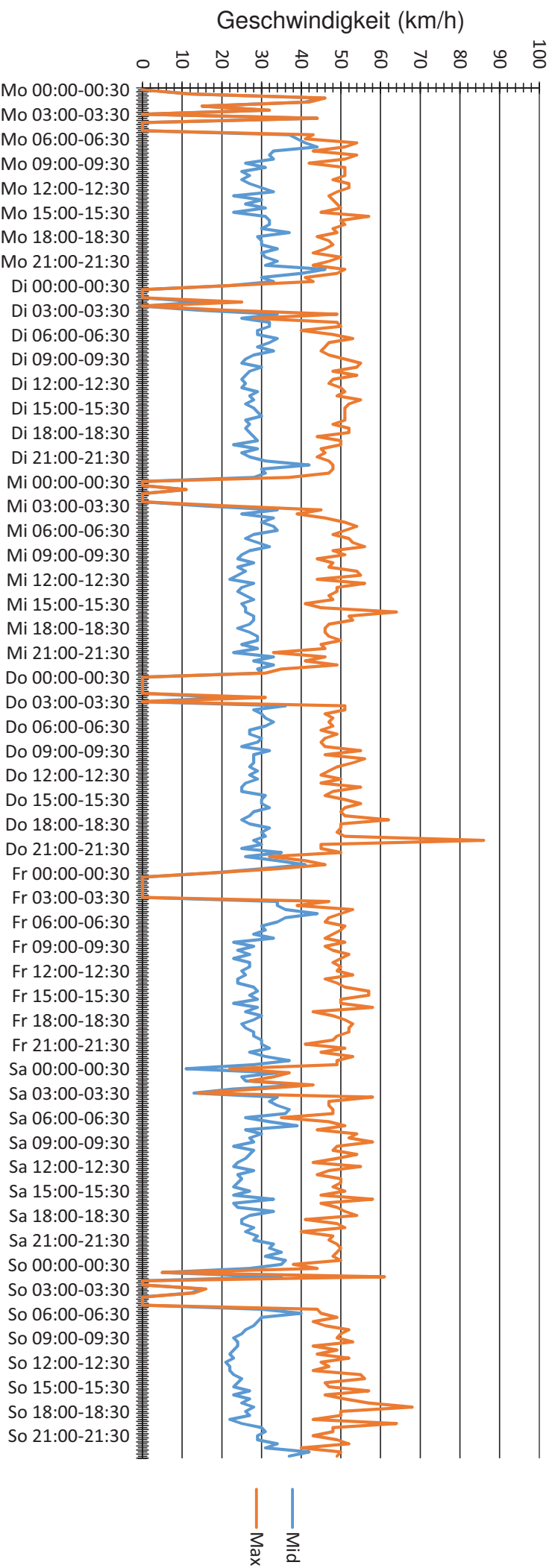
Auswertezeit		Montag, 12. Februar 2018,00:00 - Montag, 19. Februar 2018,00:00				
Tempolimit	50 km/h	Werte	Fahrzeuge	Vd[km/h]	Vmax[km/h]	V85 [km/h]
Geschwindigkeitsübertretung	0,68 %	16460	1968	28	76	41
DTV	281					
DIV	102565					
Fahrtrichtung	Ankommend					
Bearbeiter:	C20.6					
Kommentar:						
Messort:	Fleetrade 55					
Ankommende Fahrzeuge Richtung:						
Abfahrende Fahrzeuge Richtung:	Hohwisch					

Verlauf Mittlere und Maximale Geschwindigkeit



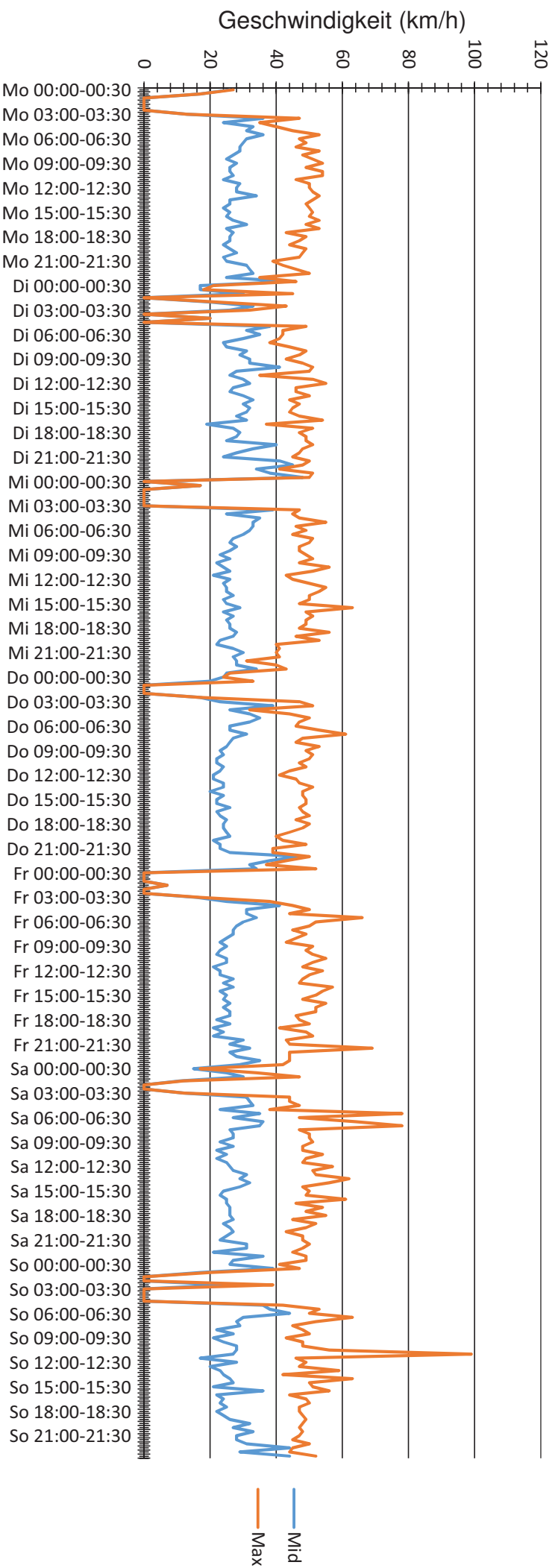
Auswertzeit		Montag, 9. April 2018,00:00 - Montag, 16. April 2018,01:00				
Tempolimit	50 km/h	Werte	Fahrzeuge	Vd[km/h]	Vmax[km/h]	V85 [km/h]
Geschwindigkeitsübertretung	1,12 %	19507	2252	28	71	42
DTV	320					
DIV	116800					
Fahrtrichtung	Ankommend					
Bearbeiter:	C20.6					
Kommentar:						
Messort:	Fleetrade 55					
Ankommende Fahrzeuge Richtung:						
Abfahrende Fahrzeuge Richtung:	Hohwisch					

Verlauf Mittlere und Maximale Geschwindigkeit



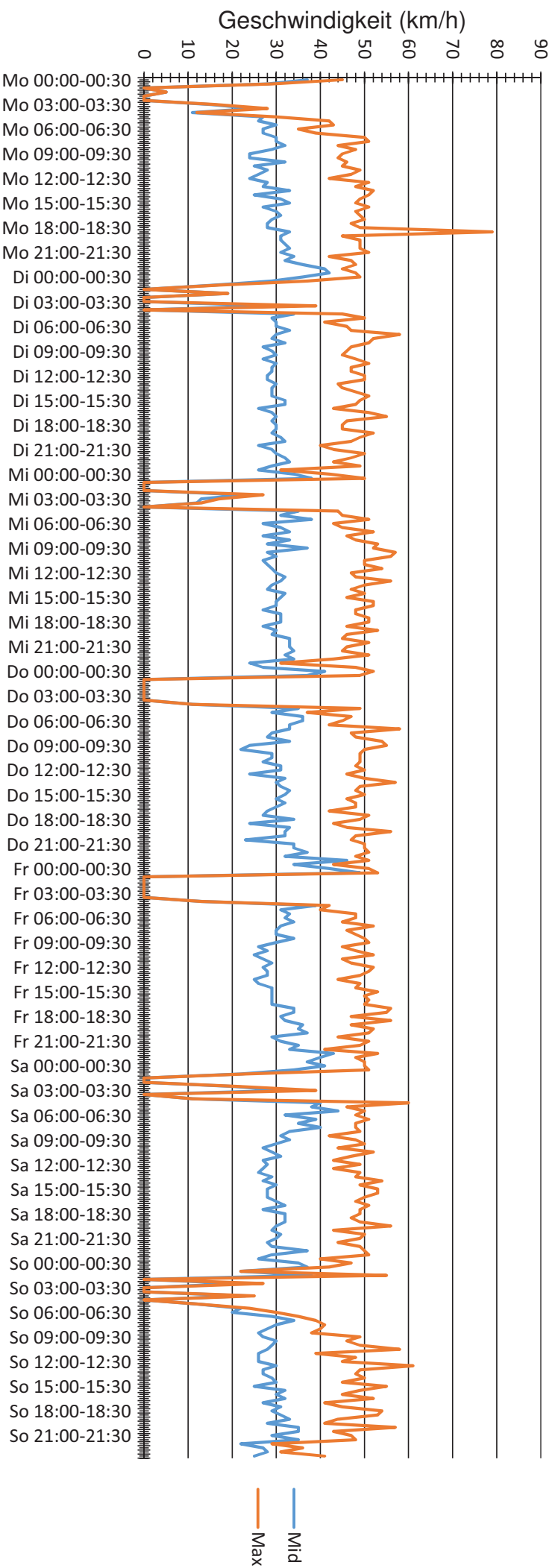
Auswertezeit		Montag, 2. April 2018,00:00 - Montag, 9. April 2018,00:00			
Tempolimit	50 km/h	Werte	Fahrzeuge	Vd[km/h]	Vmax[km/h]
Geschwindigkeitsübertretung	1,22 %	18103	2073	27	86
DTV	296				42
DIV	108040				
Fahrtrichtung	Ankommend				
Bearbeiter:	C20.6				
Kommentar:					
Messort:	Fleetrade 55				
Ankommende Fahrzeuge Richtung:					
Abfahrende Fahrzeuge Richtung:	Hohwisch				

Verlauf Mittlere und Maximale Geschwindigkeit



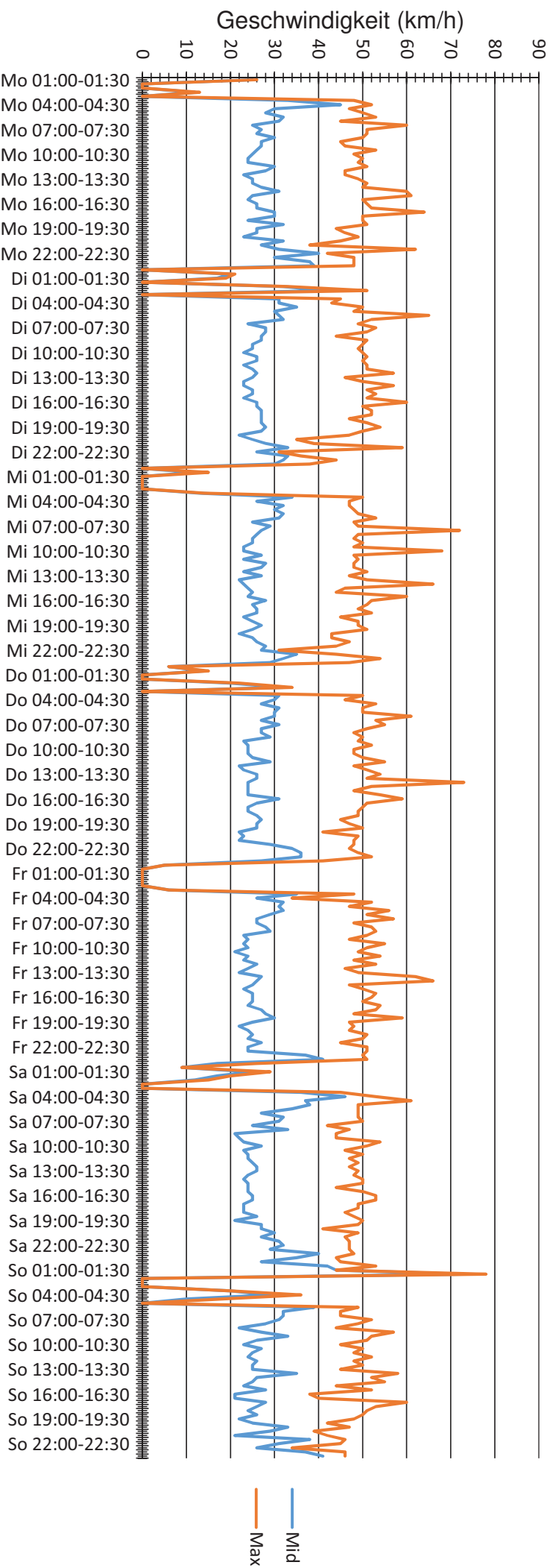
Auswertzeit		Montag, 30. April 2018,00:00 - Montag, 7. Mai 2018, 00:00				
Tempolimit	50 km/h	Werte	Fahrzeuge	Vd[km/h]	Vmax[km/h]	V85 [km/h]
Geschwindigkeitsübertretung	0,91 %	19341	2105	26	99	42
DTV	301					
DIV	109865					
Fahrtrichtung	Ankommend					
Bearbeiter:	C20.6					
Kommentar:						
Messort:	Fleetrade 55					
Ankommende Fahrzeuge Richtung:						
Abfahrende Fahrzeuge Richtung:	Hohwisch					

Verlauf Mittlere und Maximale Geschwindigkeit



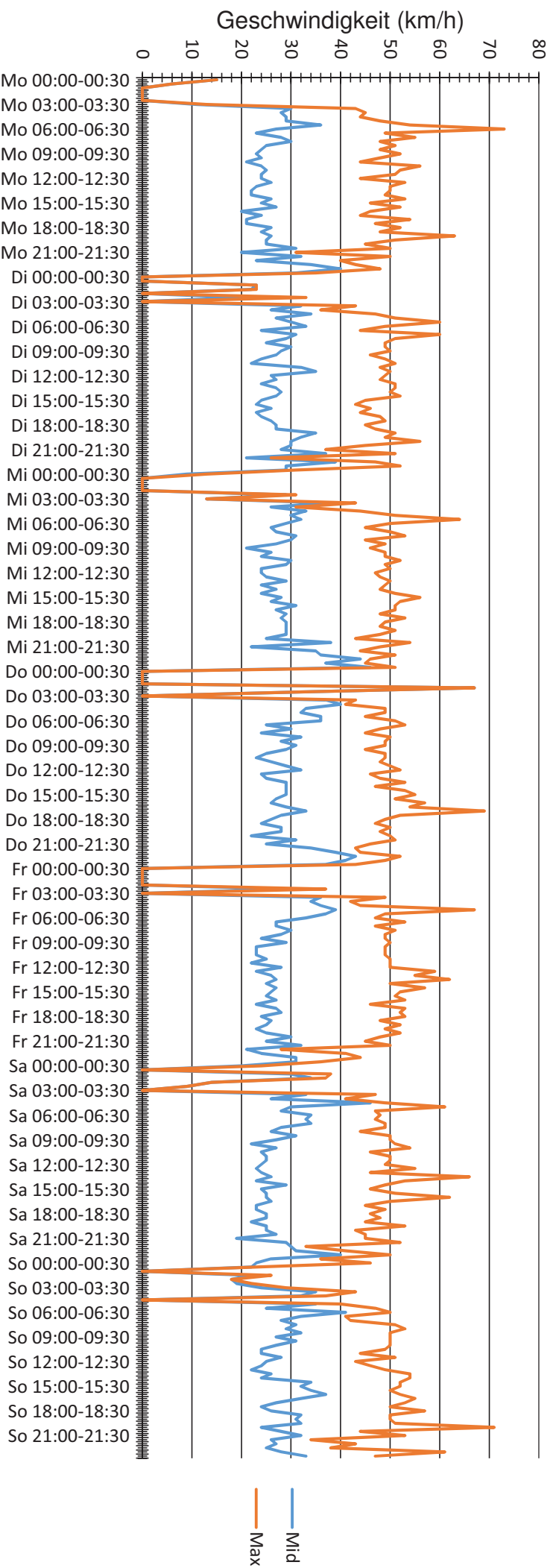
Auswertezeit		Montag, 26. Februar 2018,00:00 - Montag, 5. März 2018,00:00				
Tempolimit	50 km/h	Werte	Fahrzeuge	Vd[km/h]	Vmax[km/h]	V85 [km/h]
Geschwindigkeitsübertretung	1,05 %	15416	1917	30	79	42
DTV	274					
DIV	100010					
Fahrtrichtung	Ankommend					
Bearbeiter:	C20.6					
Kommentar:						
Messort:	Fleetrade 55					
Ankommende Fahrzeuge Richtung:						
Abfahrende Fahrzeuge Richtung:	Hohwisch					

Verlauf Mittlere und Maximale Geschwindigkeit



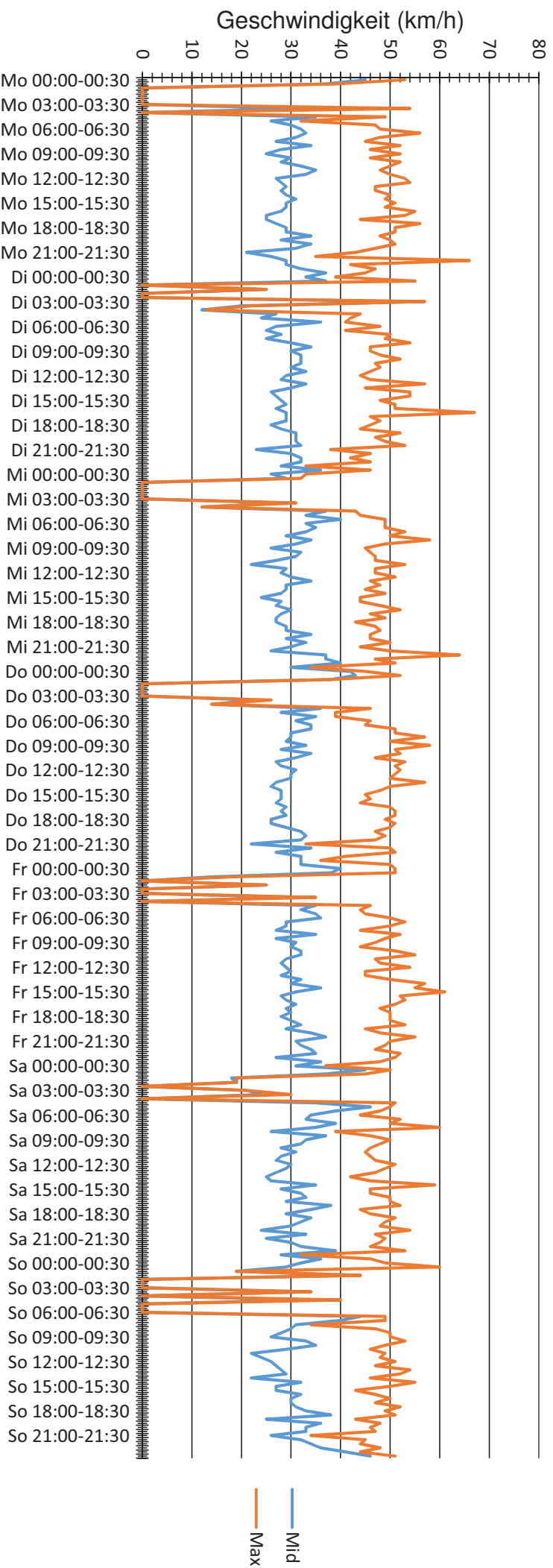
Auswertzeit		Montag, 16. April 2018,01:00 - Montag, 23. April 2018,00:00				
Tempolimit	50 km/h	Werte	Fahrzeuge	Vd[km/h]	Vmax[km/h]	V85 [km/h]
Geschwindigkeitsübertretung	1,21 %	22706	2460	26	78	41
DTV	354					
DIV	129210					
Fahrtrichtung	Ankommend					
Bearbeiter:	C20.6					
Kommentar:						
Messort:	Fleetrade 55					
Ankommende Fahrzeuge Richtung:	Hohwisch					
Abfahrende Fahrzeuge Richtung:						

Verlauf Mittlere und Maximale Geschwindigkeit



Auswertezeit		Montag, 23. April 2018,00:00 - Montag, 30. April 2018,00:00			
Tempolimit	50 km/h	Werte	Fahrzeuge	Vd[km/h]	Vmax[km/h]
Geschwindigkeitsübertretung	1,27 %	18590	2089	27	73
DTV	298				42
DIV	108770				
Fahrtrichtung	Ankommend				
Bearbeiter:	C20.6				
Kommentar:					
Messort:	Fleetrade 55				
Ankommende Fahrzeuge Richtung:					
Abfahrende Fahrzeuge Richtung:	Hohwisch				

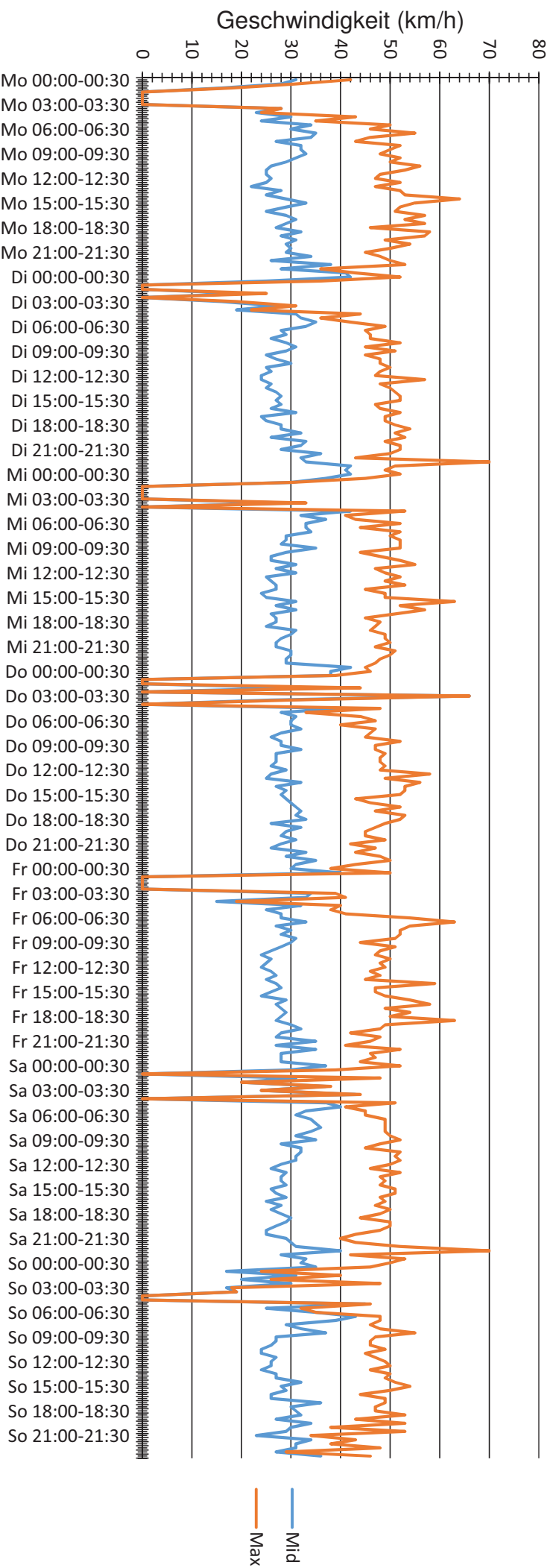
Verlauf Mittlere und Maximale Geschwindigkeit



Auswertezeit Montag, 12. März 2018,00:00 - Montag, 19. März 2018,00:00	
Tempolimit	50 km/h
Geschwindigkeitsübertretung	1,18 %
DTV	294
DIV	107310
Fahrtrichtung	Ankommend
Bearbeiter:	C20.6
Kommentar:	
Messort:	Fleetrade 55
Ankommende Fahrzeuge Richtung:	Hohwisch
Abfahrende Fahrzeuge Richtung:	

Werte	Fahrzeuge	Vd[km/h]	Vmax[km/h]	V85 [km/h]
16478	2060	30	67	43

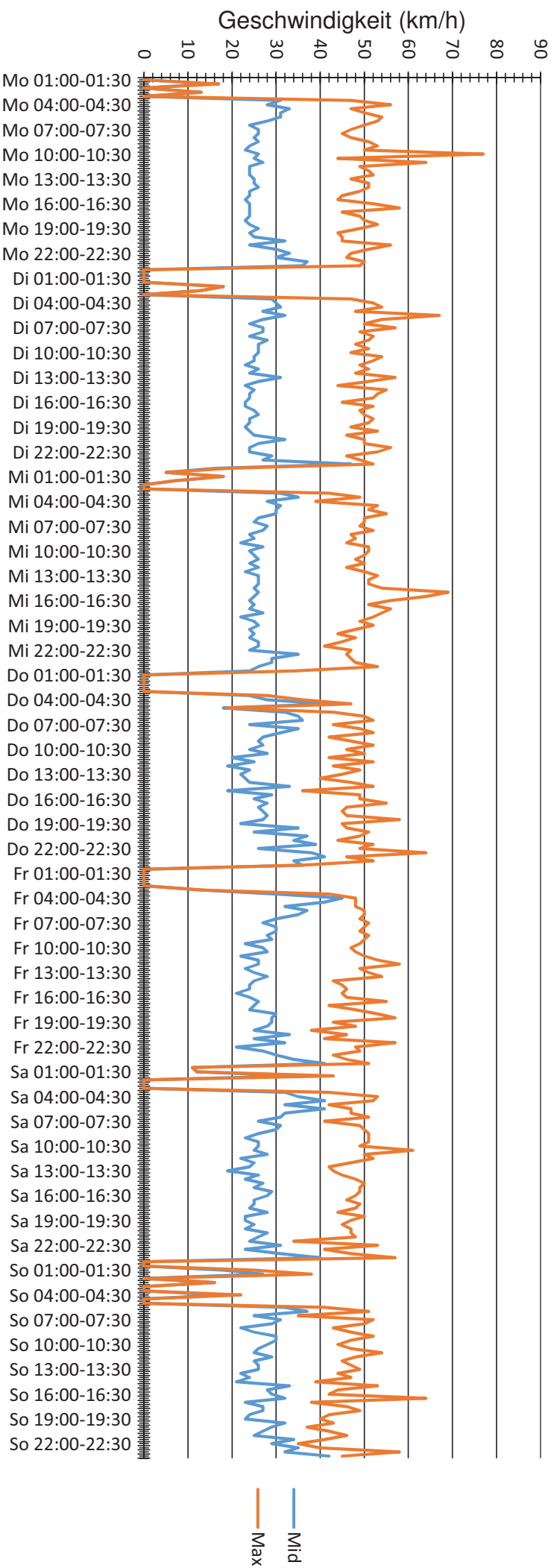
Verlauf Mittlere und Maximale Geschwindigkeit



Auswertezeit Montag, 5. März 2018,00:00 - Montag, 12. März 2018,00:00	
Tempolimit	50 km/h
Geschwindigkeitsübertretung	1,42 %
DTV	296
DIV	108040
Fahrtrichtung	Ankommend
Bearbeiter:	C20.6
Kommentar:	
Messort:	Fleetrade 55
Ankommende Fahrzeuge Richtung:	Hohwisch
Abfahrende Fahrzeuge Richtung:	

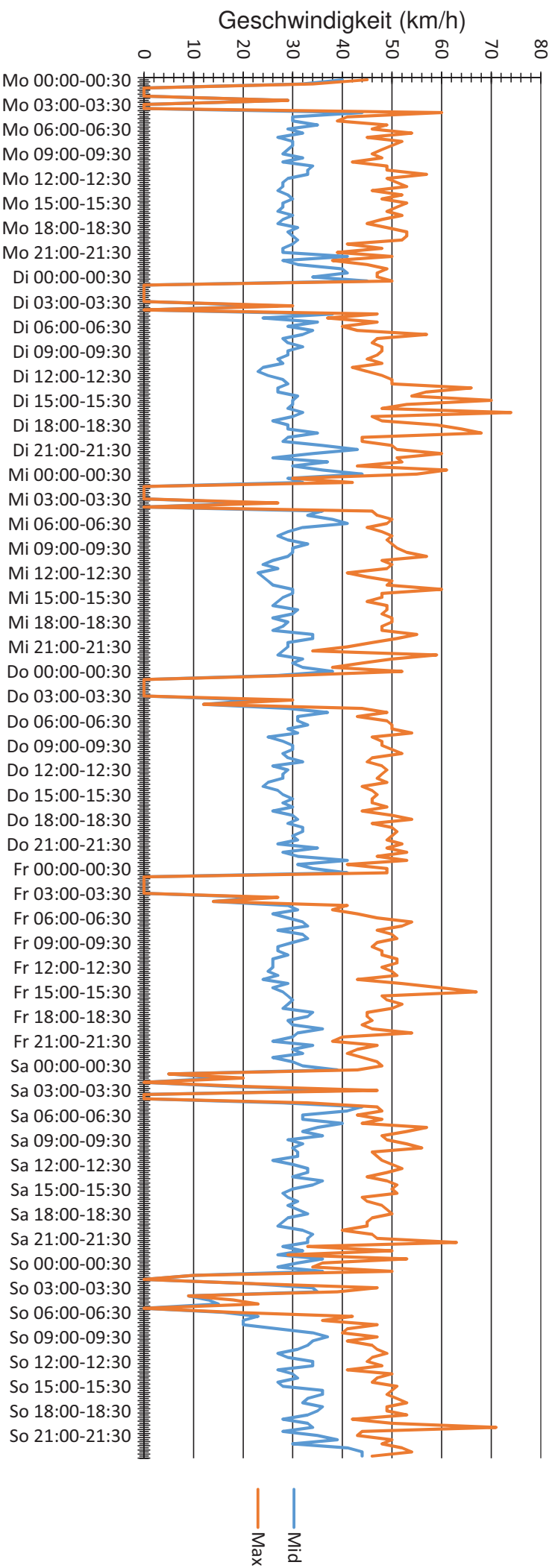
Werte	Fahrzeuge	Vd[km/h]	Vmax[km/h]	V85 [km/h]
17480	2071	28	70	42

Verlauf Mittlere und Maximale Geschwindigkeit



Auswertezeit		Montag, 7. Mai 2018,01:00 - Montag, 14. Mai 2018,00:00				
Tempolimit	50 km/h	Werte	Fahrzeuge	Vd[km/h]	Vmax[km/h]	V85 [km/h]
Geschwindigkeitsübertretung	1,18 %	20566	2218	26	77	41
DTV	319					
DIV	116435					
Fahrtrichtung	Ankommend					
Bearbeiter:	C20.6					
Kommentar:						
Messort:	Fleetrade 55					
Ankommende Fahrzeuge Richtung:						
Abfahrende Fahrzeuge Richtung:	Hohwisch					

Verlauf Mittlere und Maximale Geschwindigkeit



Auswertezeit Montag, 5. Februar 2018,00:00 - Montag, 12. Februar 2018,00:00	
Tempolimit	50 km/h
Geschwindigkeitsübertretung	1,16 %
DTV	276
DIV	100740
Fahrtrichtung	Ankommend
Bearbeiter:	C20.6
Kommentar:	
Messort:	Fleetrade 55
Ankommende Fahrzeuge Richtung:	Hohwisch
Abfahrende Fahrzeuge Richtung:	

Werte	Fahrzeuge	Vd[km/h]	Vmax[km/h]	V85 [km/h]
15569	1931	30	74	42