
160g
179a
179
4b
4a
4
6b
6a
6
30
Vahrer Straße
Vahrer Straße
Zeppelinstraße
Linien-
verkehr
frei
Parsevalstraße
S-0,5/0,2
B-0,5/0,2
S-3/3
B-0,5/0,2
S-0,5/0,2
Zeppelinstraße
Vahrer Straße
S-1,5/1,5
Vahrer Straße
Wilhelm-Wolters-Straße
Geschlossenes Wohngebiet
Geschlossenes Wohngebiet
>5,50
>5,50
5,00
15,00
2,00
50,00
Wilhelm-Wolters-Straße
30
ZONE
ZONE
84
82
Zeppelinstraße
93
160e
160d
160c
91
89
87
85
160b
160a
58
S-4/0
Vahrer Straße
S-3/3
177
175
173
171
169
167
165a
165
1
5
3
Verkehrs-
helfer


8b
8a
8
12
10
16c
16b
16a
16
14d
14c
14b
14a
14
20b
20a
20
18c
18b
18a
18
24c
24b
24a
24
22c
22b
22a
22
2,00
>5,50
2,00
2,00
50,00
>5,50
16
14
12
10
8
Pletzerstraße
7
5
3
1
17
19
21
23
25
27


28c
28b
28a
28
26c
26b
26a
26
32
30
40
38a
38
36a
36
34c
34b
34a
34
44b
44a
44
42c
42b
42a
42
48
48b
48a
48
46c
46b
46a
46
52c
52b
52a
52
50c
50b
50a
50
56c
56b
56a
56
54c
54b
54a
54
50,00
>5,50
Wilhelm-Wolters-Straße
15,00
2,00
2,00
>5,50
2,00
>5,50
29
31
33
35
37
39
41
43
45
47
49
51
53
55
57
1a
1



Wilhelm-Wolters-Straße
Wilhelm-Wolters-Straße
Bippenstraße
Lorentstraße
9,00
7,50
3,80
2,00
>5,50
15,00
>5,50
2,00
>5,50
7,00
8,50
3,80
10,00
2,00
9,50
2,00
50,00
80
82
106
128
78
76
74
72
58
60
84
86
88
90
92
102
100
98
96
94
108
110
112
114
116
124
122
120
118
59
61
63
65
67
69
71
73
75
77
79
2
1
2


154
152
144
142
150
148
146
158
160
162
164
166
178
176
174
172
170
168
180
182
184
186
188
190
198
196
194
192
2,00
3,90
7,50
2,00
9,00
2,00
15,00
6,00
Wilhelm-Wolters-Straße
2,00
4,00
15,00
3,90
>5,50
2,00
2,00
2,00
4,00
>5,50m
Wilhelm-Wolters-Straße
Stoevesandstraße
79a
40
38
36
34
79b
79c
79d
79e
79f
39
37
35
33
81
83
85
87
89

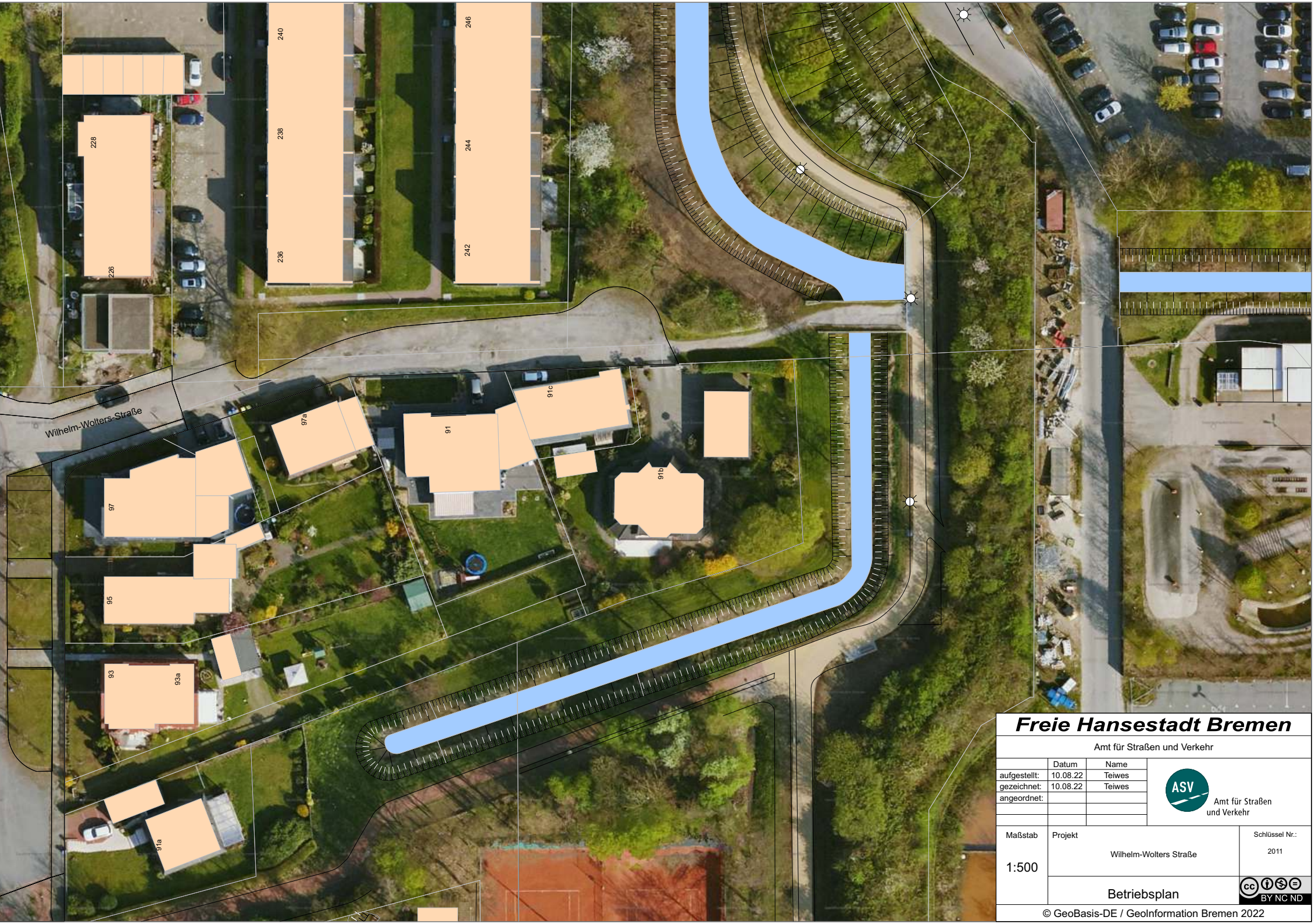
240
238
236
246
244
242
228
226
Wilhelm-Wolters-Straße
97a
91
91c
91b
97
95
93
93a
91a

Freie Hansestadt Bremen

Amt für Straßen und Verkehr

	Datum	Name
aufgestellt:	10.08.22	Teiwes
gezeichnet:	10.08.22	Teiwes
angeordnet:		

Amt für Straßen und Verkehr

Maßstab	Projekt	Schlüssel Nr.:
1:500	Wilhelm-Wolters Straße	2011

Betriebsplan

BY NC ND

© GeoBasis-DE / Geoinformation Bremen 2022